

Comune

di

BIRORI

Prov.

di

NUORO

PROGETTO  
DI UN PIANO DI LOTTIZZAZIONE SITO  
IN LOCALITÀ "MARTAS"

OGGETTO: PLANIMETRIE: CATASTALE - A CURVE DI LIVELLO  
STRALCIO DEL PIANO DI FABBRICAZIONE

TAV.:

1

ALL.:


SCALA:

VARIE

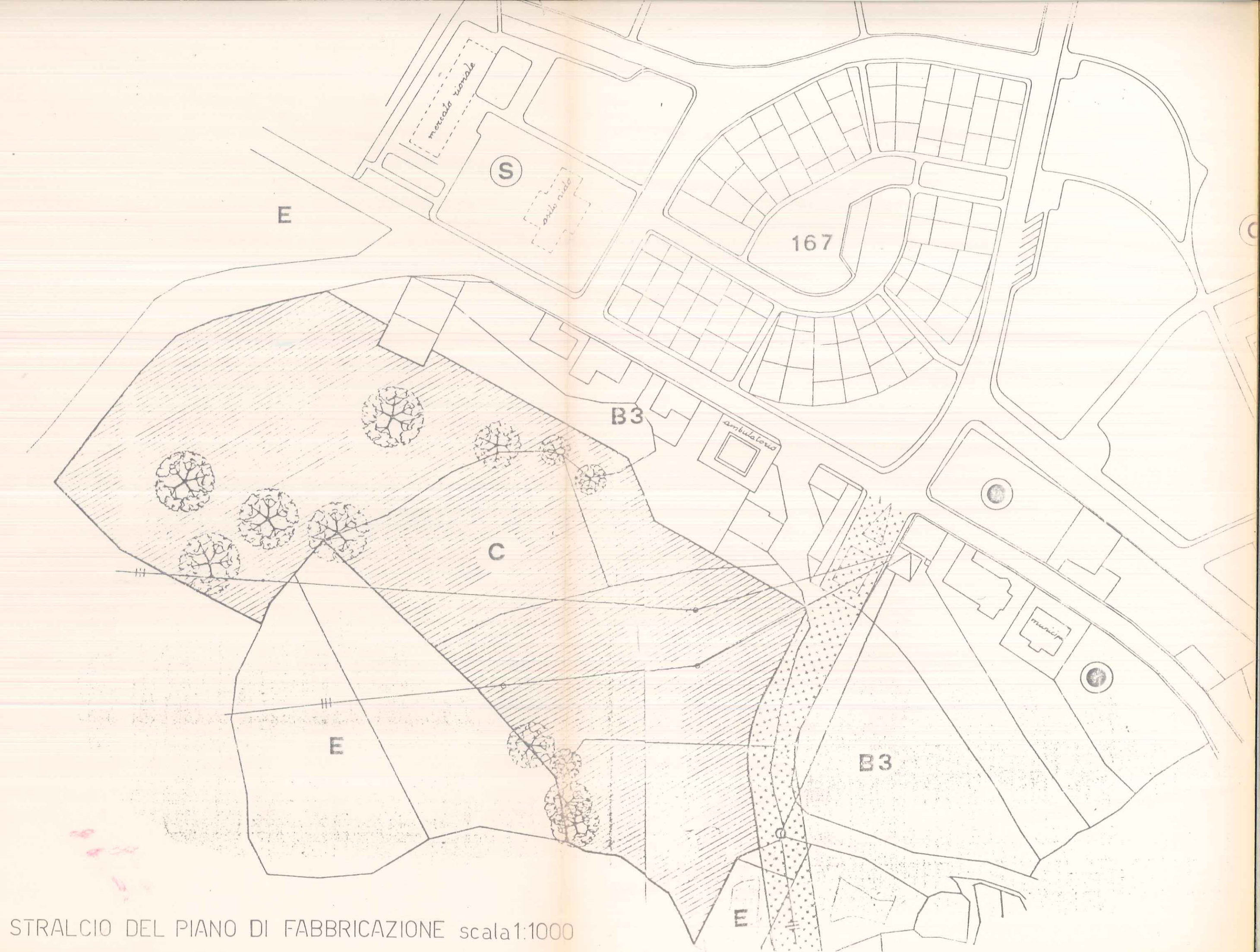
DATA:

IL COMMITTENTE

IL PROGETTISTA











STRALCIO DEL PIANO DI FABBRICAZIONE scala 1:1000



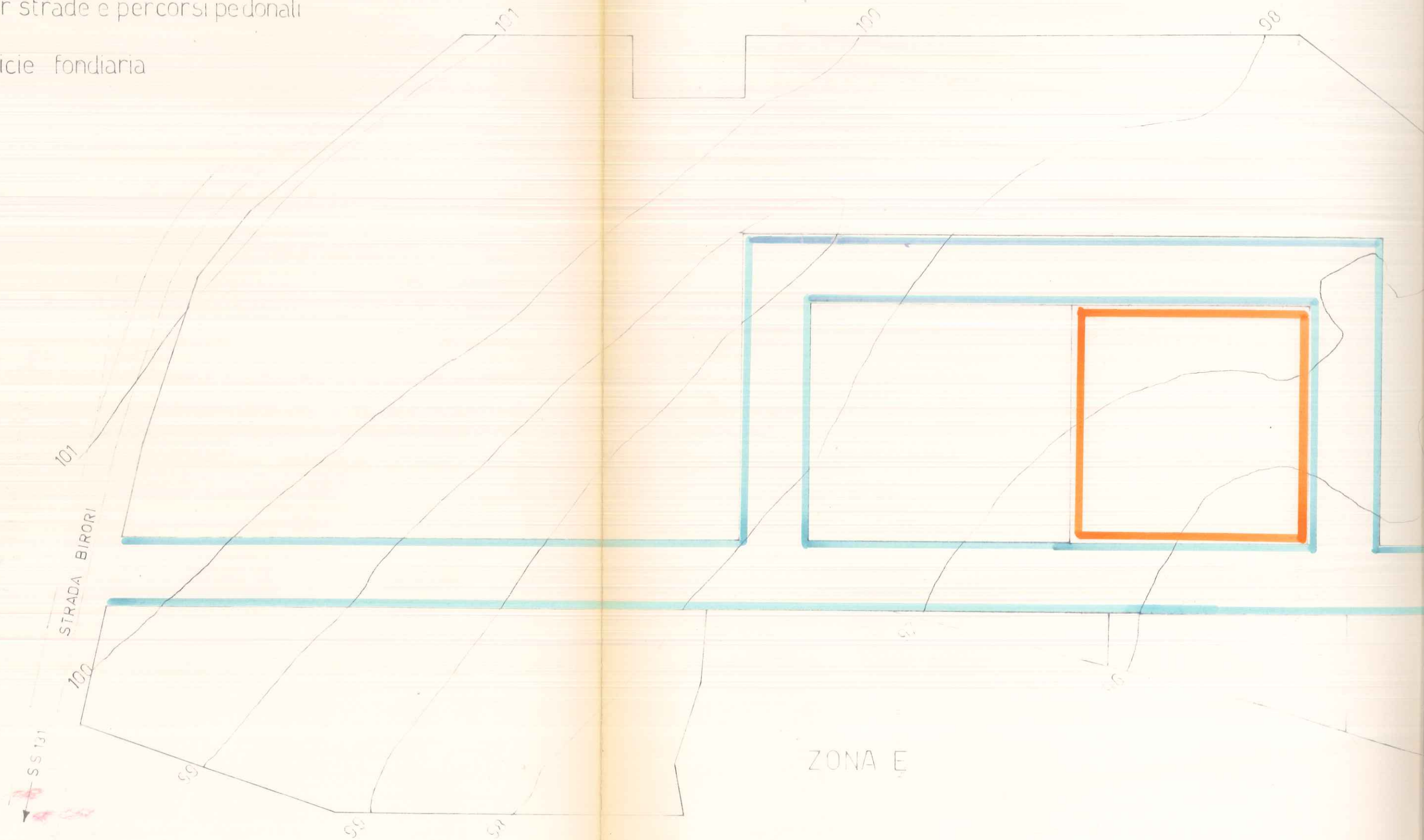


PLANIMETRIA CATASTALE scala 1.2000

# LEGENDA

-  sup. per verde attrezzato
-  sup. per strade e percorsi pedonali
-  superficie fondiaria

ZONA B3



ZONA B3

