



Comune di
BIRORI

(Provincia di Nuoro)

Area Tecnica



OGGETTO:

Catasto dei soprassuoli percorsi dal fuoco

(articolo 10, comma 2, Legge 21 novembre 2000, n° 353)

FASE:

Censimento 2017

ELABORATO:

3.10

Censimento 2013
CARTOGRAFIA DI DETTAGLIO
Mappa Catastale
Zonizzazione P.U.C.
Perimetrazione aree percorse dal
fuoco

FIRME:

Il Responsabile dell'Area Tecnica
geom. Fabrizio Pintori

Birori, 21 febbraio 2018













































Scala: indicata

Archivio: URB_05.04.12

COMUNE DI BIRORI (Provincia di Nuoro)

www.comune.birori.nu.it - ufficiotecnico@comune.birori.nu.it

via IV Novembre, n° 4 - 08010 - Birori (Nu) - tel. 0785 72002 - fax 0785 72990 - Partita I.V.A. 00157770918

ZONIZZAZIONE P.U.C.		PERIMETRAZIONE AREE PERCORSE DAL FUOCO	
	Zona A		Censimento 2001
	Zona B1		Censimento 2002
	Zona B2		Censimento 2003
	Zona B3		Censimento 2004
	Zona B4		Censimento 2005
	Zona C1		Censimento 2006
	Zona C2		Censimento 2007
	Zona C3		Censimento 2008
	Zona C167		Censimento 2009
	Zona D1		Censimento 2010
	Zona D2		Censimento 2011
	Zona D3		Censimento 2012
	Zona D4		Censimento 2013
	Zona D5		Censimento 2014
	Zona D6		Censimento 2015
	Zona E1		Censimento 2016
	Zona E2		Censimento 2017
	Zona E3	* Censimenti 2004, 2015 e 2017 negativi	
	Zona E5		
	Zona Es		
	Zona G1/G2/G3/G4/G5/G6/G7		
	Zona H1		
	Zona H2		
	Zona H3		
	Zona H4		
	Zona H5		
	Zona S1/S2/S3/S4		

FOGLIO 8

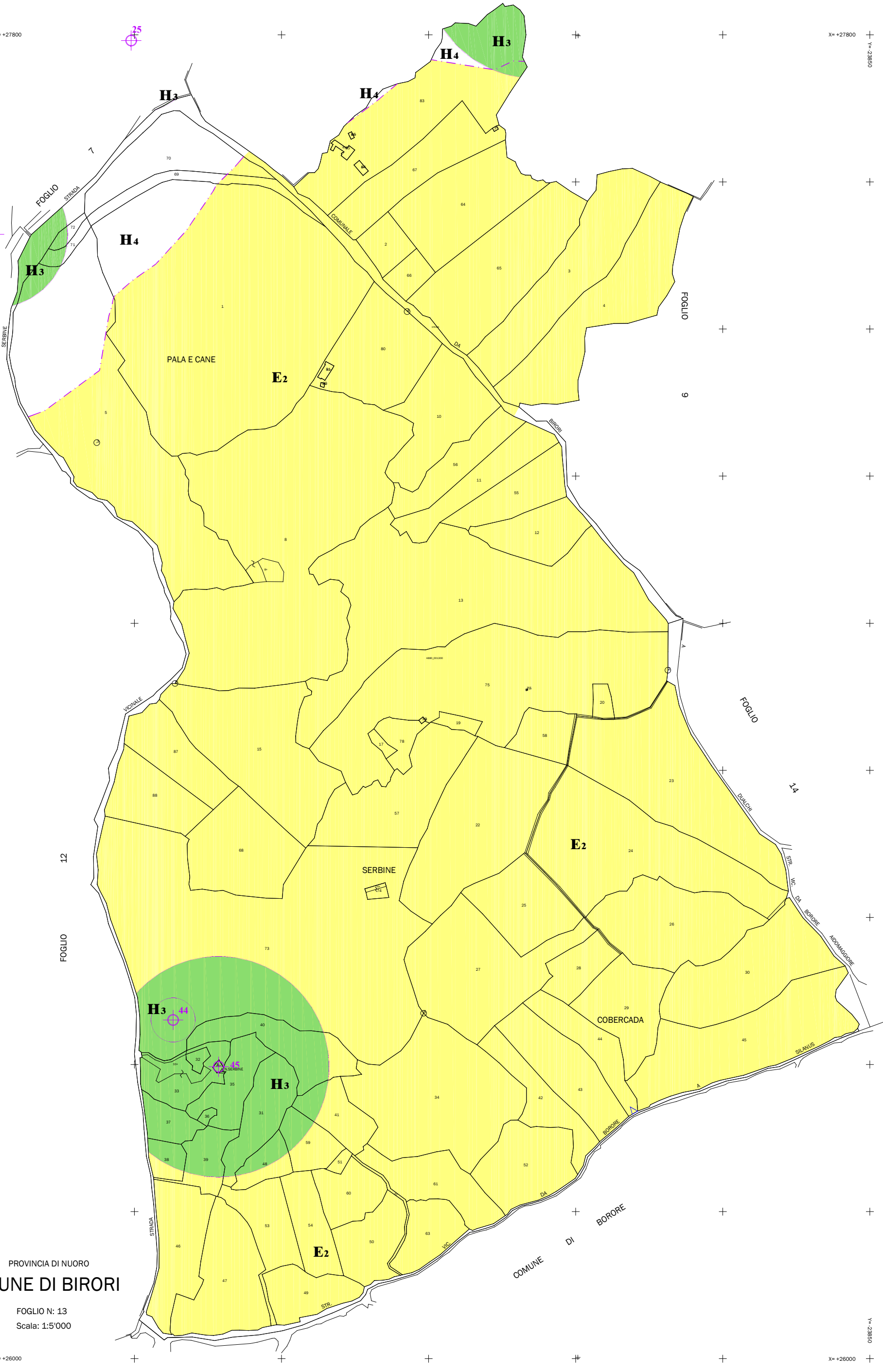
X= +27800
Y= 25950

X= +27800
Y= 25950

42

25

24



PROVINCIA DI NUORO
COMUNE DI BIRORI

FOGLIO N: 13
Scala: 1:5'000

X= +26000
Y= 25950

X= +26000
Y= 25950