



REGIONE AUTONOMA DE SARDIGNA
REGIONE AUTONOMA DELLA SARDEGNA



COMUNE DI BIRORI

Provincia di NUORO

PIANO PARTICOLAREGGIATO DEL CENTRO DI ANTICA E PRIMA FORMAZIONE

PROGETTO

STUDIO MURA-TOMASELLO

Dott. Ing. Giovanni MURA

COLLABORATORI

Geom. Davide CADDEO

Arch. Francesco SANNA

Geom. Alberto BETTERELLI

IL SINDACO

Sig. Romano BENEVOLE

IL RESPONSABILE DEL PROCEDIMENTO

Geom. Fabrizio PINTORI

Allegato alla Delibera del Consiglio Comunale n. del

36

Analisi dei beni identitari

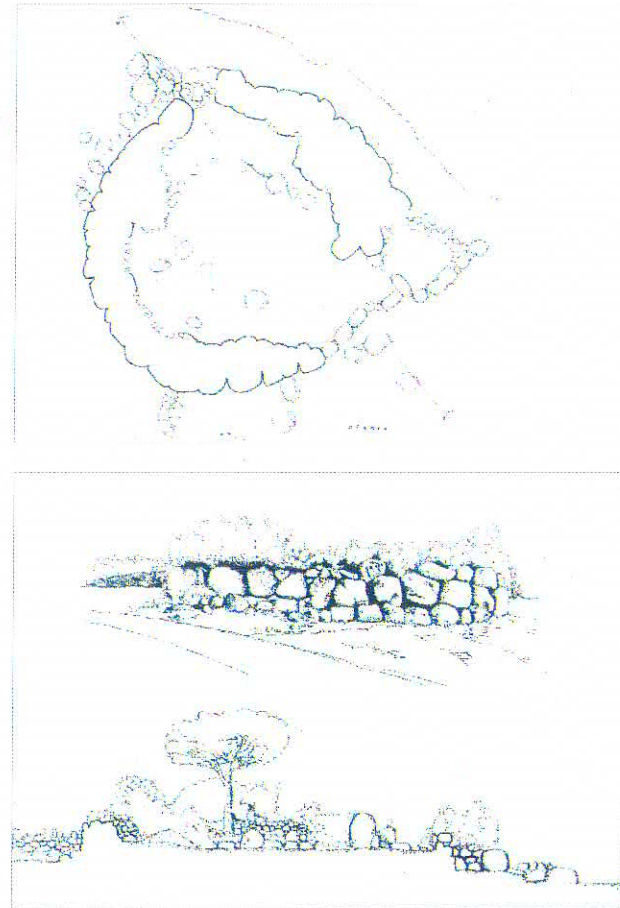
Scala: varie



Mura & Tomasello Associati
architettura ingegneria urbanistica



Data:	Settembre 2013	Resp. Progetto:	G. Mura
Archivio:	MT1052_BIRORI	Elaborazione:	Sanna F.
File:	DE36_Beni identitari	Verifica:	G. Mura
Modello:	FS01	Approvazione:	G. Mura
Elaborato:		Agg. 1 del:	
Rev.: 1 del:		Agg. 2 del:	




Posizione: - IGM Foglio 206 I NO
Macomer 40°15'57" - 3°37'57"
Quota : - m 450 s.l.m.
Catasto: - Foglio 3a; Mappale 2
Il monumento, ubicato all'interno
dell'abitato di Birori, a poche
centinaia di metri da numerose
costruzioni nuragiche (nuraghe
Orosai, Chessa, Palatu e relativa
tomba di giganti), si presenta
come un grande recinto
sub-circolare (diam. m 18), con
uno spessore murario di m
2,50/3,00 ed una altezza
massima residua di m 1,50/2,00
con due filari. L'opera muraria è
costituita da grandi blocchi
poligonali disposti a filari
orizzontali non sempre regolari.
L'interno del monumento appare
privo di spazi sussidiari e dato lo
stato di notevole rovina non sono
visibili particolari costruttivi utili a
comprendere la tipologia del
monumento che, almeno allo
stato attuale, sembra essere un
recinto piuttosto che un nuraghe
classico o un protonuraghe.

Vista aerea a 45°



Vista aerea a 45°






La chiesa parrocchiale dedicata a S. Andrea Apostolo, è stata ricostruita intorno al 1600. Ha pianta a croce latina e presenta un'unica navata con due ampie cappelle nei bracci laterali.

Vista aerea a 45°



Vista fotografica zenitale



Vista aerea a 45°

