COMUNE DI BIRORI
Provincia di NUORO

PIANO PARTICOLAREGGIATO
DEL CENTRO DI ANTICA E PRIMA FORMAZIONE

PROGETTISTA
STUDIO MURA-TOMASELLO
Dott. Ing. Giovanni MURA

COLLABORATORI
Geom. Davide CADDEO
Arch. Francesco SANNA
Geom. Alberto BETTERELLI

IL SINDACO
Sig. Romano BENEVOLE

IL RESPONSABILE DEL PROCEDIMENTO
Geom.Fabrizio PINTORI

Allegato alla Delibera del Consiglio Comunale n. del

15a Analisi del tessuto edilizio esistente
Proposta progettuale
ISOLATO N.8
Unità edilizie e profili stradali

Scala: varie

Mura & Tomasello Associati
Architettura Ingegneria Urbanistica

Via G. Deledda, 34 - 08015 MACOMER (NU) - Tel. 0785 70060 - Fax 0785 70060 - (P.I. 00900490812) info@mura-tomasello.com - www.mura-tomasello.com

Data:	Settembre 2013	Resp. Progetto:	G. Mura
Archivio:	M1\SS5_BIRORI	Elaborazione:	A.Betterelli/D.Caddeo
File:	DE15_ns08	Verifica:	G. Mura
Modello:	FS01	Approvazione:	G. Mura
Elaborato:		Agg. 1 del:	
Rev. 1 del:		Agg. 2 del:	

Individuazione planimetrica



PLANIMETRIA CATASTALE - 1907

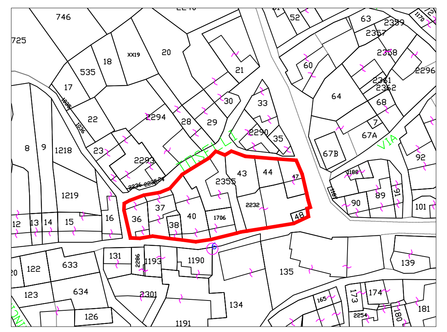

PLANIMETRIA CATASTALE

ORTOFOTO - 2010

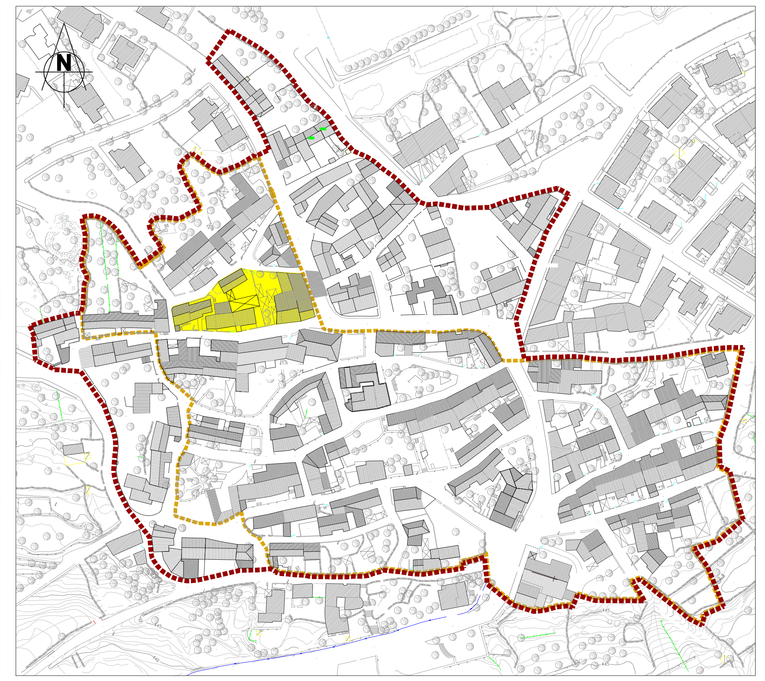

INDIVIDUAZIONE DELL'ISOLATO - AEROFOTOGRAMMETRICO - 2010

ISOLATO	n.	08
UNITÀ EDILIZIE COMPRESE NELL'ISOLATO	n.	9
SUPERFICIE ISOLATO	mq	1.350,29
SUPERFICIE COPERTA	mq	776,57
RAPPORTO DI COPERTURA	mq/mq	0,57
VOLUME EDIFICATO	mc	3.853,65

DATI PLANOVOLUMETRICI STATO ATTUALE

- Perimetro del Centro Storico Zona A del Piano Urbanistico Comunale
- Perimetro del Centro di Antica e Prima Formazione
- Isolato oggetto di Piano Particolareggiato

LEGENDA

Indicazioni progettuali: planimetria - Scala 1:200

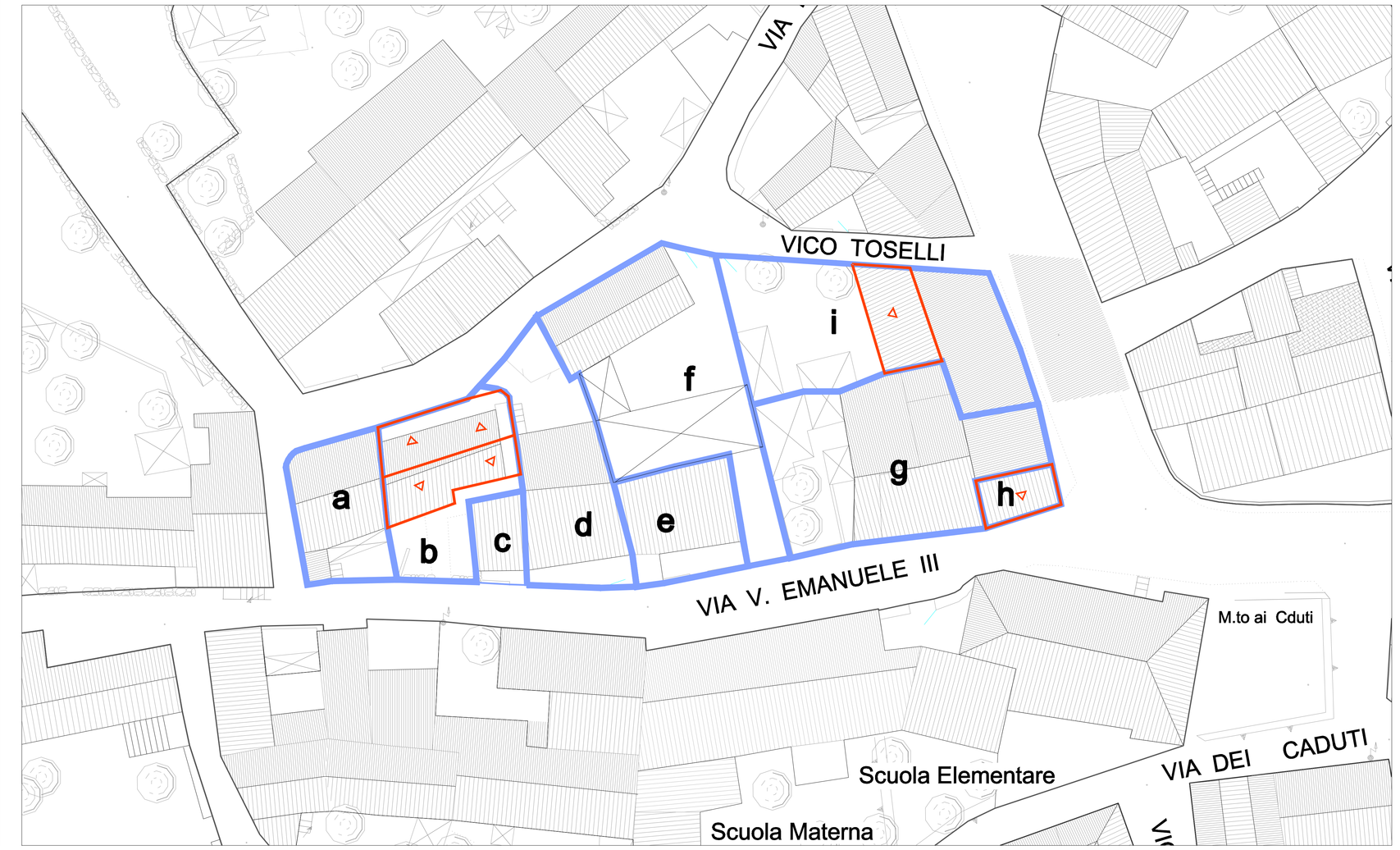

Descrizione dell'Isolato

FOTO AEREA

FOTO AEREA

FOTO AEREA

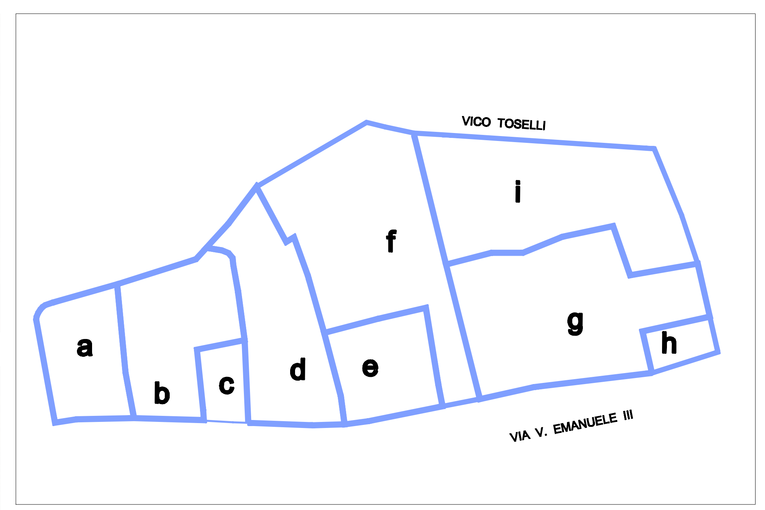

ARTICOLAZIONE DELLE PROPRIETA' REALI

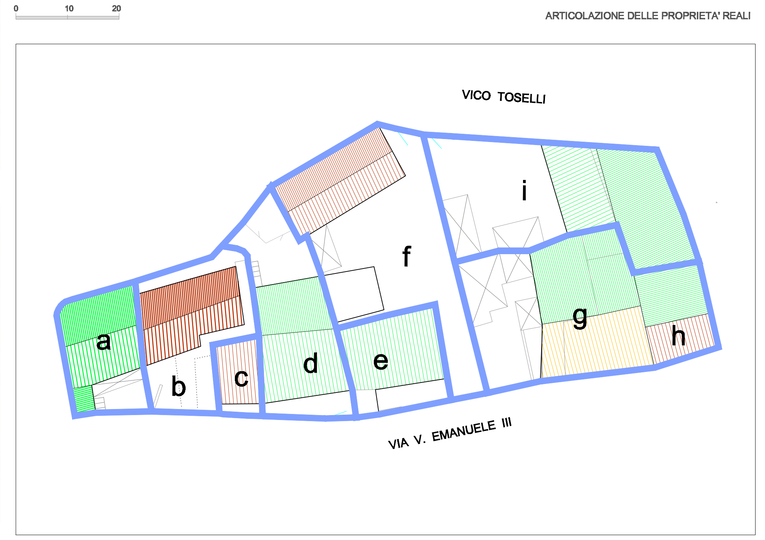

CLASSIFICAZIONE TIPOLOGICA

Indicazioni progettuali: profili - Scala 1:200

CLASSIFICAZIONE DELLA CONSERVAZIONE DEL PATRIMONIO EDILIZIO

- BENI PAESAGGISTICI E BENI IDENTITARI
- CONSERVATI INTEGRALMENTE — edifici e corpi edilizi tradizionali conservati integralmente nell'impianto, nei corpi di fabbrica e negli elementi costruttivi, che possono presentare sostituzioni minime nei materiali.
- MODIFICATI PARZIALMENTE — edifici e corpi edilizi tradizionali che conservano l'impianto e i corpi di fabbrica originari e presentano sostituzioni parziali nei materiali e negli elementi costruttivi.
- MODIFICATI PREVALENTEMENTE — edifici e corpi edilizi tradizionali che conservano l'impianto originario e presentano rilevanti modifiche nei corpi di fabbrica, negli elementi costruttivi e nei materiali.
- SOSTITUITI COMPATIBILI — edifici e corpi edilizi sostituiti o di nuova costruzione coerenti, nell'impianto e in parte dei materiali, con gli edifici e i corpi tradizionali.
- SOSTITUITI INCOMPATIBILI — edifici e corpi edilizi sostituiti o di nuova costruzione incoerenti, nell'impianto e nei materiali, con l'edilizia tradizionale.
- RUDERI — edifici e corpi di fabbrica riconoscibili nell'impianto edilizio originario, irrecuperabili, del tutto o in parte, negli elementi costruttivi e nei materiali.
- LOTTI LIBERI — lotti liberi

- corpo di fabbrica compreso in zona A
- corpo di fabbrica compreso in zona B
- LIMITE CENTRO MATRICE
- COPERTURA A TETTO
- INTERVENTI DI NUOVA EDIFICAZIONE CON RIDISTRIBUZIONE PLANIMETRICA E PROSPETTICA
- LIMITE DELLA ZONA "A"
- COPERTURA ELEMENTI PREFABBRICATI
- INTERVENTI DI DEMOLIZIONE SENZA RIDISTRIBUZIONE INDIVIDUAZIONE PLANIMETRICA E PROSPETTICA
- CONFINE ISOLATO
- COPERTURA A TERRAZZA
- INTERVENTI DI DEMOLIZIONE CON RIDISTRIBUZIONE INDIVIDUAZIONE PLANIMETRICA E PROSPETTICA
- CONFINI LOTTI
- RUDERE
- VINCOLO DI NUOVA COPERTURA A TETTO
- NUMERAZIONE UNITA' EDILIZIE SECONDO IL P.P.
- NUOVO ALLINEAMENTO STRADALE