COMUNE DI BIRORI

Provincia di NUORO

PIANO PARTICOLAREGGIATO
DEL CENTRO DI ANTICA E PRIMA FORMAZIONE

PROGETTO
STUDIO MURA-TOMASELLO
Dott. Ing. Giovanni MURA

COLLABORATORI
Geom. Davide CADDEO
Arch. Francesco SANNA
Geom. Alberto BETTERELLI

IL SINDACO
Sig. Romano BENEVOLE

IL RESPONSABILE DEL PROCEDIMENTO
Geom. Fabrizio PINTORI

Allegato alla Delibera del Consiglio Comunale n. del

16a — Analisi del tessuto edilizio esistente
Proposta progettuale
ISOLATO N.9
Unità edilizie e profili stradali

Scala: varie

Mura & Tomasello Associati
Studio Associato - Ingegneri - Architetti

Data:	Settembre 2013	Resp. Progetto:	F. Sanna
Archivio:	M1103_BIRORI	Elaborazione:	D. Caddeo
File:	DE16_isol9	Verifica:	G. Mura
Modello:	FS01	Approvazione:	G. Mura
Elaborato:		Agg. 1 del:	
Rev. 1 del:		Agg. 2 del:	

Via G. Deledda, 34 — 08015 MACOMER (NU) - Tel. 0785 70060 - Fax 0785 70060 - (P.I. 00900690912) info@mauraandtomasello - www.mauraandtomasello

Individuazione planimetrica

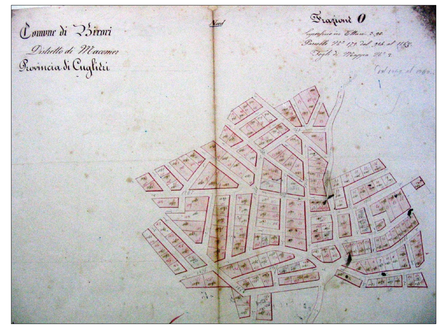

PLANIMETRIA CATASTALE - 1907

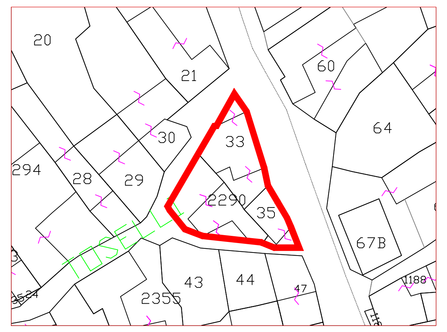

PLANIMETRIA CATASTALE

ORTOFOTO - 2010 - Scala 1:1000

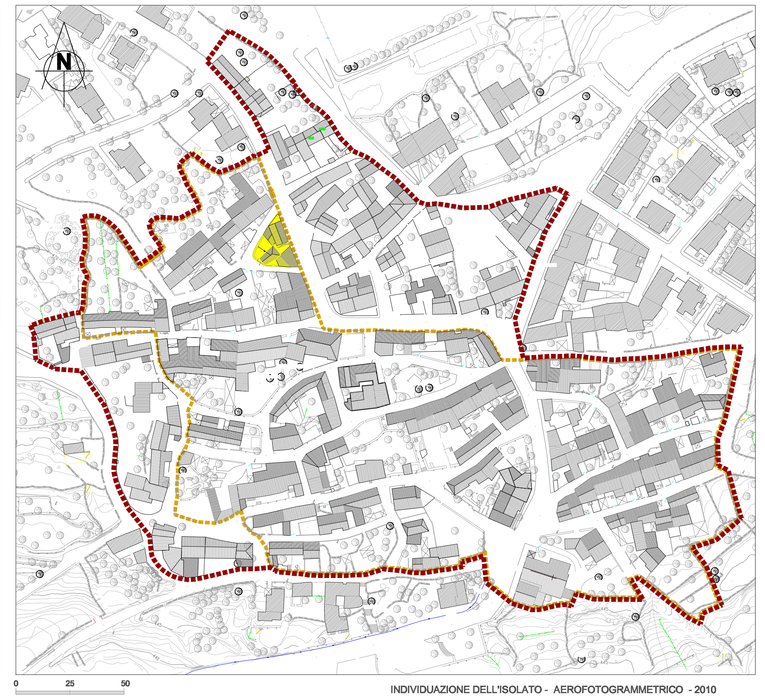

INDIVIDUAZIONE DELL'ISOLATO - AEROFOTOGRAMMETRICO - 2010

ISOLATO	n.	09
UNITÀ EDILIZIE COMPRESE NELL'ISOLATO	n.	3
SUPERFICIE ISOLATO	mq	289,87
SUPERFICIE COPERTA	mq	205,40
RAPPORTO DI COPERTURA	mq/mq	0,71
VOLUME EDIFICATO	mc	879,84

DATI PLANOVOLUMETRICI STATO ATTUALE

- Perimetro del Centro Storico
  Zona A del Piano Urbanistico Comunale
- Perimetro del Centro di Antica e Prima Formazione
- Isolato oggetto di Piano Particolareggiato

LEGENDA

Indicazioni progettuali: planimetria - Scala 1:200

Descrizione dell'isolato

FOTO AEREA

FOTO AEREA

FOTO AEREA

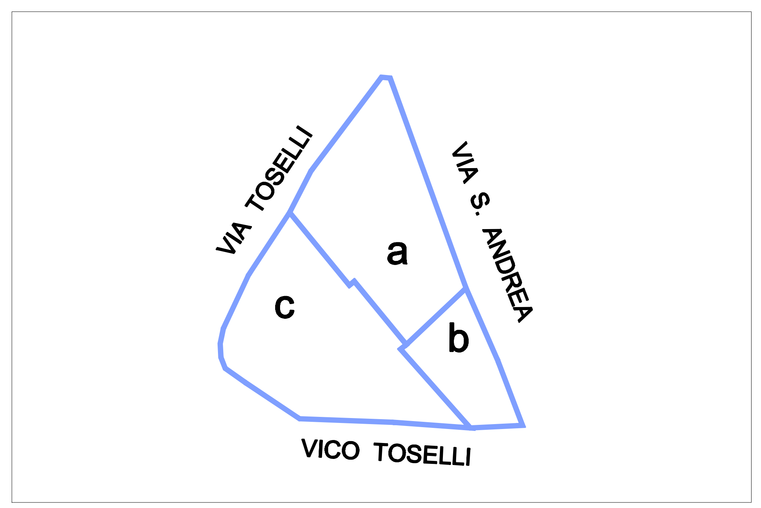

ARTICOLAZIONE DELLE PROPRIETA' REALI

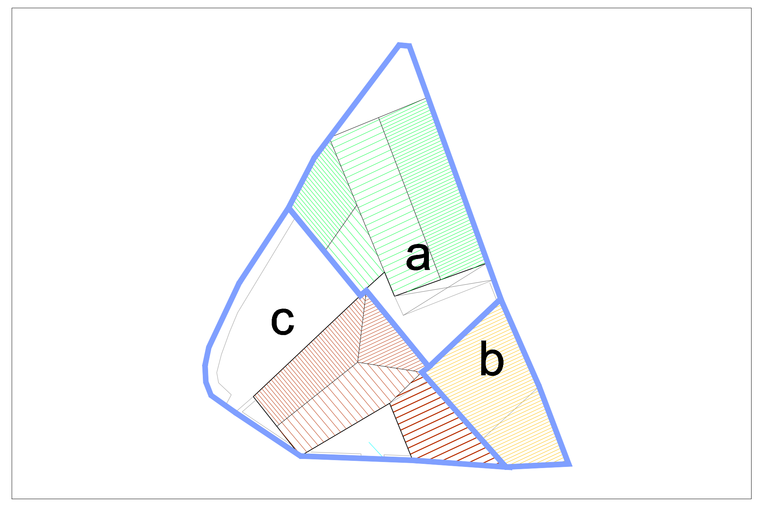

CLASSIFICAZIONE TIPOLOGICA

Indicazioni progettuali: profili - Scala 1:200

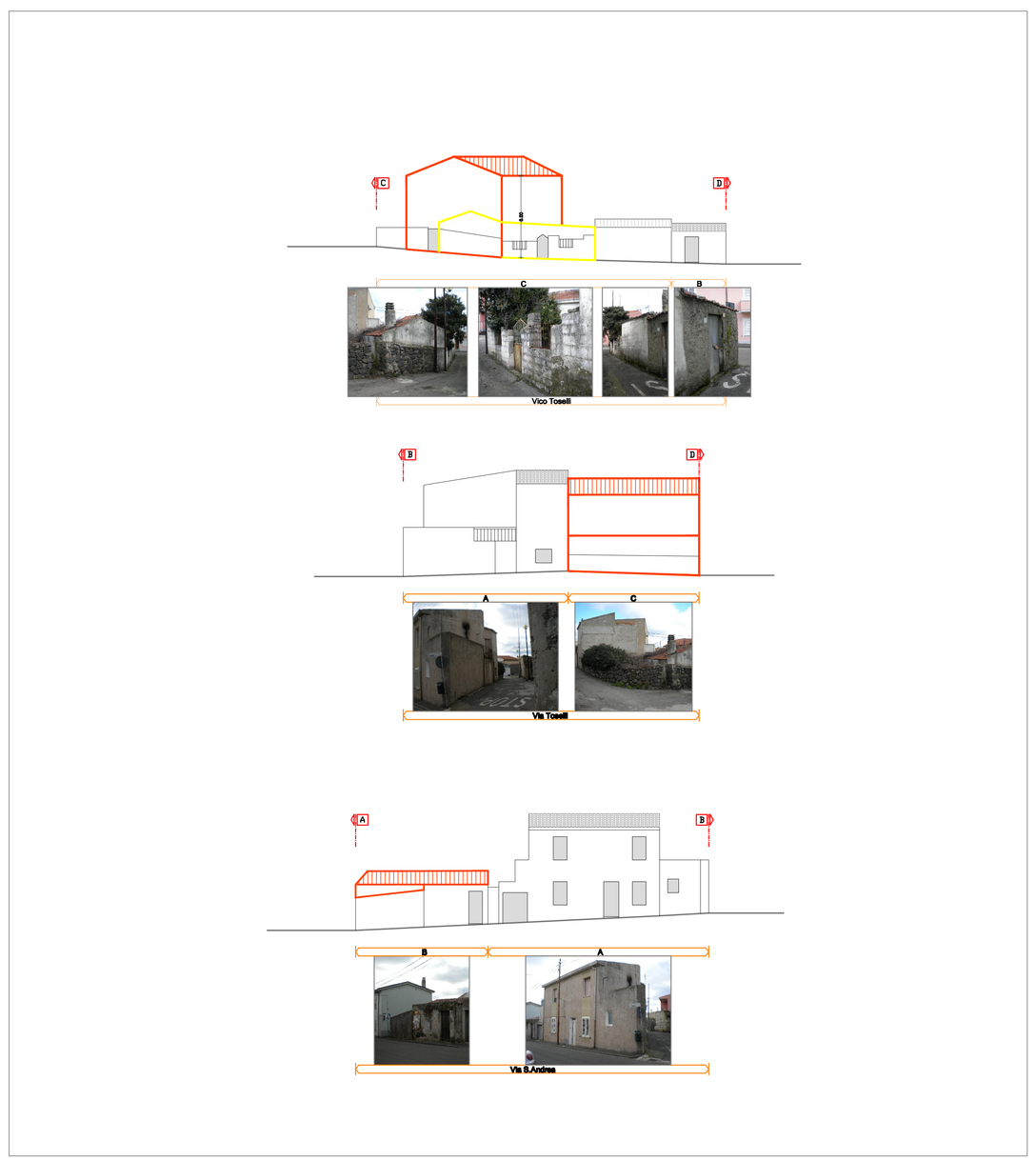

CLASSIFICAZIONE DELLA CONSERVAZIONE DEL PATRIMONIO EDILIZIO

- BENI PAESAGGISTICI E BENI IDENTITARI
- CONSERVATI INTEGRALMENTE
  edifici e corpi edilizi tradizionali conservati integralmente nell'impianto, nei corpi di fabbrica e negli elementi costruttivi, che possono presentare sostituzioni minime nei materiali.
- MODIFICATI PARZIALMENTE
  edifici e corpi edilizi tradizionali che conservano l'impianto e i corpi di fabbrica originari e presentano sostituzioni parziali nei materiali e negli elementi costruttivi.
- MODIFICATI PREVALENTEMENTE
  edifici e corpi edilizi tradizionali che conservano l'impianto originario e presentano rilevanti modifiche nei corpi di fabbrica, negli elementi costruttivi e nei materiali.
- SOSTITUITI COMPATIBILI
  edifici e corpi edilizi sostituiti o di nuova costruzione coerenti, nell'impianto e in parte dei materiali, con gli edifici e i corpi tradizionali
- SOSTITUITI INCOMPATIBILI
  edifici e corpi edilizi sostituiti o di nuova costruzione incoerenti, nell'impianto e nei materiali, con l'edilizia tradizionale.
- RUDERI
  edifici e corpi di fabbrica riconoscibili nell'impianto edilizio originario, irrecuperabili, dal tutto o in parte, negli elementi costruttivi e nei materiali.
- LOTTI LIBERI
  lotti liberi

- corpo di fabbrica compreso in zona A
- corpo di fabbrica compreso in zona B
- LIMITE CENTRO MATRICE
- COPERTURA A TETTO
- INTERVENTI DI NUOVA EDIFICAZIONE RIDIVIDUAZIONE PLANIMETRICA E PROSPETTICA
- LIMITE DELLA ZONA "A"
- COPERTURA ELEMENTI PREFABBRICATI
- INTERVENTI DI DEMOLIZIONE SENZA RICOSTRUZIONE RIDIVIDUAZIONE PLANIMETRICA E PROSPETTICA
- CONFINE ISOLATO
- COPERTURA A TERRAZZA
- INTERVENTI DI DEMOLIZIONE SOSTITUZIONE CON RIDIVIDUAZIONE PLANIMETRICA E PROSPETTICA
- COMPRESI LOTTI
- RUDERI
- VINCOLO DI NUOVA COPERTURA A TETTO
- 0 NUMERAZIONE UNITA' EDILIZIE SECONDO IL P.P.
- NUOVO ALLINEAMENTO STRADALE