

Piano Urbanistico Comunale

PROGETTISTA :
Dott. Ing. Giovanni Mura

COLLABORATORI:
Dott. ssa Elena Brotzu
Dott. Arch. Paolo M. Callioni
Dott. Fabrizio Fancello
Dott. Alberto Moravetti
Dott. Giorgio Schintu
Geom. Alberto Betterelli

IL SINDACO
Gavino Faedda

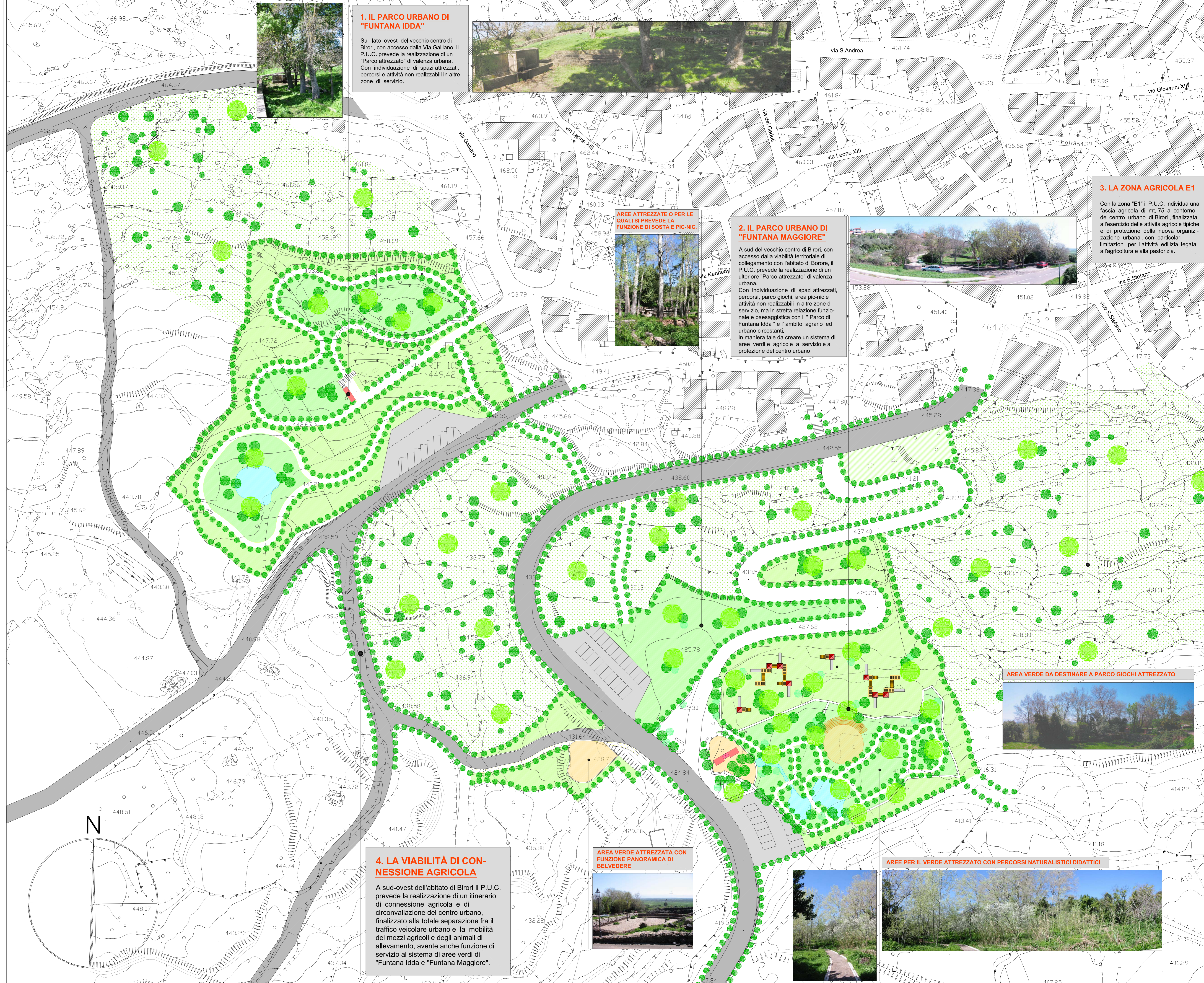
Allegato alla Delibera del Consiglio Comunale n. ... del ...

29 IL PROGETTO GUIDA
Le aree verdi sud: "Funtana Maggiore" e "Funtana Idda"

Scala 1:500

STUDIO ASSOCIATO MURA - TOMASELLO

Disegnato:	01.02.2001	Elaborato da:	A. Betterelli	App. 3:	...
Architetto:	MT 0013	Verificato da:	G. Mura	App. 4:	...
File:	0029_Planeto Area Verde.jpg	App. 1:	...	App. 5:	...
Resp. progetto:	A. Betterelli	App. 2:	...	App. 6:	...



1. IL PARCO URBANO DI "FUNTANA IDDA"

Sul lato ovest del vecchio centro di Birori, con accesso dalla Via Galliano, il P.U.C. prevede la realizzazione di un "Parco attrezzato" di valenza urbana. Con individuazione di spazi attrezzati, percorsi e attività non realizzabili in altre zone di servizio.




AREE ATTEZZATE O PER LE QUALI SI PREVEDE LA FUNZIONE DI SOSTA E PIC-NIC.



2. IL PARCO URBANO DI "FUNTANA MAGGIORE"

A sud del vecchio centro di Birori, con accesso dalla viabilità territoriale di collegamento con l'abitato di Borore, il P.U.C. prevede la realizzazione di un ulteriore "Parco attrezzato" di valenza urbana. Con individuazione di spazi attrezzati, percorsi, parco giochi, area pic-nic e attività non realizzabili in altre zone di servizio, ma in stretta relazione funzionale e paesaggistica con il "Parco di Funtana Idda" e l'ambito agrario ed urbano circostanti. In maniera tale da creare un sistema di aree verdi e agricole a servizio e a protezione del centro urbano




3. LA ZONA AGRICOLA E1

Con la zona "E1" il P.U.C. individua una fascia agricola di mt. 75 a contorno del centro urbano di Birori, finalizzata all'esercizio delle attività agricole tipiche e di protezione della nuova organizzazione urbana, con particolari limitazioni per l'attività edilizia legata all'agricoltura e alla pastorizia.

AREA VERDE DA DESTINARE A PARCO GIOCHI ATTEZZATO



AREA VERDE ATTEZZATA CON FUNZIONE PANORAMICA DI BELVEDERE



4. LA VIABILITÀ DI CONNESSIONE AGRICOLA

A sud-ovest dell'abitato di Birori il P.U.C. prevede la realizzazione di un itinerario di connessione agricola e di circoscrizione del centro urbano, finalizzato alla totale separazione fra il traffico veicolare urbano e la mobilità dei mezzi agricoli e degli animali di allevamento, avente anche funzione di servizio al sistema di aree verdi di "Funtana Idda" e "Funtana Maggiore".

AREE PER IL VERDE ATTEZZATO CON PERCORSI NATURALISTICI DIDATTICI

