








































LEGENDA

| ZONIZZAZIONE P.U.C. | | | |
|---|-----------|---|---------|
|  | Zona A |  | Zona E5 |
|  | Zona B1 |  | Zona Es |
|  | Zona B2 |  | Zona G1 |
|  | Zona B3 |  | Zona G2 |
|  | Zona B4 |  | Zona G3 |
|  | Zona C1 |  | Zona G4 |
|  | Zona C2 |  | Zona G5 |
|  | Zona C3 |  | Zona G6 |
|  | Zona C167 |  | Zona G7 |
|  | Zona D1 |  | Zona H1 |
|  | Zona D2 |  | Zona H2 |
|  | Zona D3 |  | Zona H3 |
|  | Zona D4 |  | Zona H4 |
|  | Zona D5 |  | Zona H5 |
|  | Zona D6 |  | Zona S1 |
|  | Zona E1 |  | Zona S2 |
|  | Zona E2 |  | Zona S3 |
|  | Zona E3 |  | Zona S4 |

QUADRO D'UNIONE CATASTALE

| | |
|--|--|
| limite foglio di mappa | |
| PERIMETRAZIONE AREE PERCORSE DAL FUOCO | |


PERIMETRAZIONE AREE PERCORSE DAL FUOCO

| | |
|---|-----------------|
|  | Perforazione |
| | Consimento 2001 |
|  | Consimento 2002 |
|  | Consimento 2003 |

* Le aree percorse da incendio nel 2004 non sono state perimetrate in quanto

la superficie complessiva è risultata essere inferiore a 2000 m2

| | | | |
|--|--|--|--|
| | | | |
| | | | |

| | | |
|--|--|--|
|  <p>Comune di BIORORI (Provincia di Nuoro)</p> <p>SERVIZIO TECNICO</p> | | <p>TAVOLA:</p> <p>3.8</p> |
| <p>OGGETTO:</p> <p>CARTOGRAFIA DI DETTAGLIO mappa catastale (foglio 8) zonizzazione del P.U.C. perimetrazione aree percorse dal fuoco</p> | | <p>COMUNE DI BIORORI (Provincia di Nuoro) - via S. Andrea, n° 20 - 08010 - Biorori (Nu) - tel. 0785 72002 - fax 0785 72990 - fax 0785 72990 - 0785 72990</p> |
| <p>DATA:</p> <p>Biorori, 22 ottobre 2005</p> <p>Scat. 12/2000</p> <p>Allegato alla deliberazione del Consiglio Comunale n° _____ del _____</p> <p>www.comune.biorori.nu - info@comune.biorori.nu - info@provincia.nu</p> | | <p>FIRMA:</p> <p>_____</p> |
| <p>CAPO:</p> <p>CATASTO DEI SOPRASSUOLI PERCORSI DAL FUOCO <small>(articolo 10, comma 2, Legge 21 novembre 2000, n° 353)</small></p> | | <p>FIRMA:</p> <p>_____</p> |
| <p>CAPO:</p> <p>CENSIMENTO 2001+2004</p> | | <p>FIRMA:</p> <p>_____</p> |
| <p>CAPO:</p> <p>IL RESPONSABILE DEL SERVIZIO TECNICO <small>(segn. e sottoscr. privata)</small></p> <p>_____</p> | | <p>FIRMA:</p> <p>_____</p> |