

PIANO PARTICOLAREGGIATO DEL PATRIMONIO ARCHEOLOGICO ESISTENTE NEL TERRITORIO COMUNALE.

CENSIMENTO - VALORIZZAZIONE - FRUIZIONE

REGIONE AUTONOMA DELLA SARDEGNA
ASSESSORATO REGIONALE DEL MONUMENTO E DELL'ARCHEOLOGIA
ALLEGATO al decreto del 19 LUG 1983
N. 267/A del 1983
Cagliari, li 11 LUG 1983
IL DIRIGENTE INCARICATO

☐ indagine conoscitiva, schedatura e documentazione fotografica
☐ rilievo archeologico e architettonico, cartografia
☐ infrastrutture, norme di attuazione e previsione finanziaria / inquadramento territoriale

prof. A. MORAVETTI
prof. F. CARTA
ing. G. MURA

47

Monumento N° 45 "NURAGHE SERBINE"
Planimetria - Pianta - Sezioni
scala 1:50

ottobre 1982

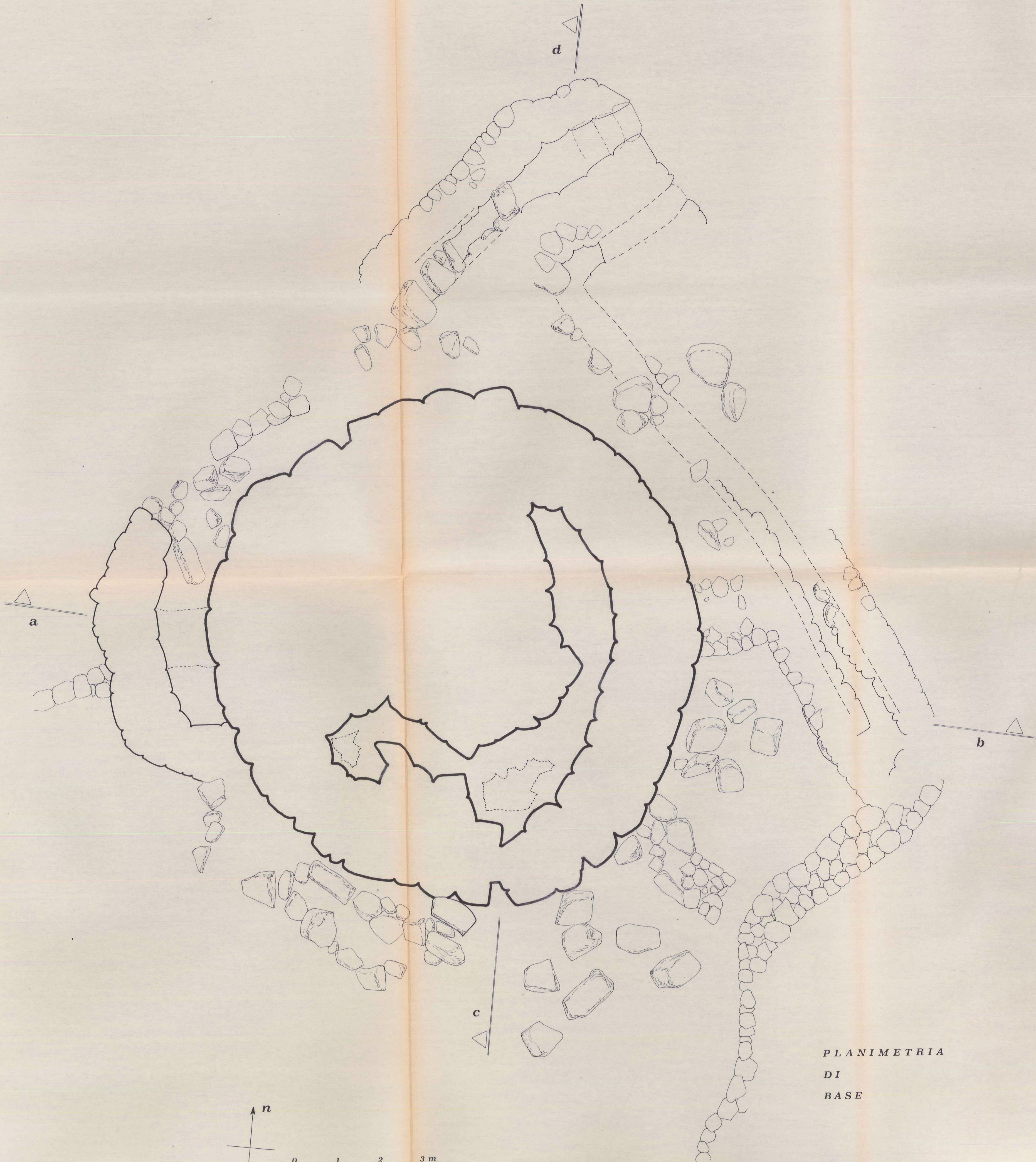

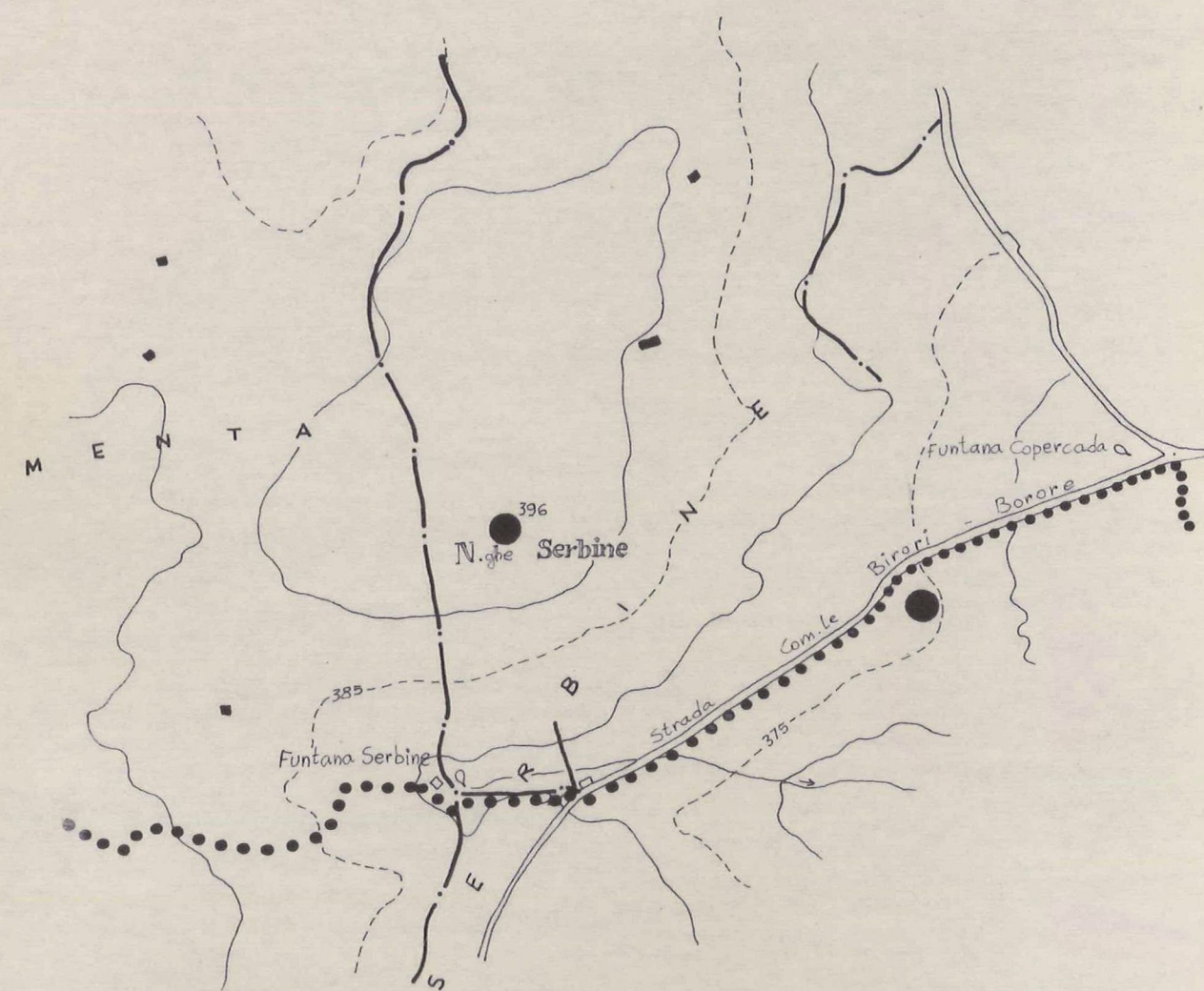
NURAGHE
SERBINE

disegni in scala

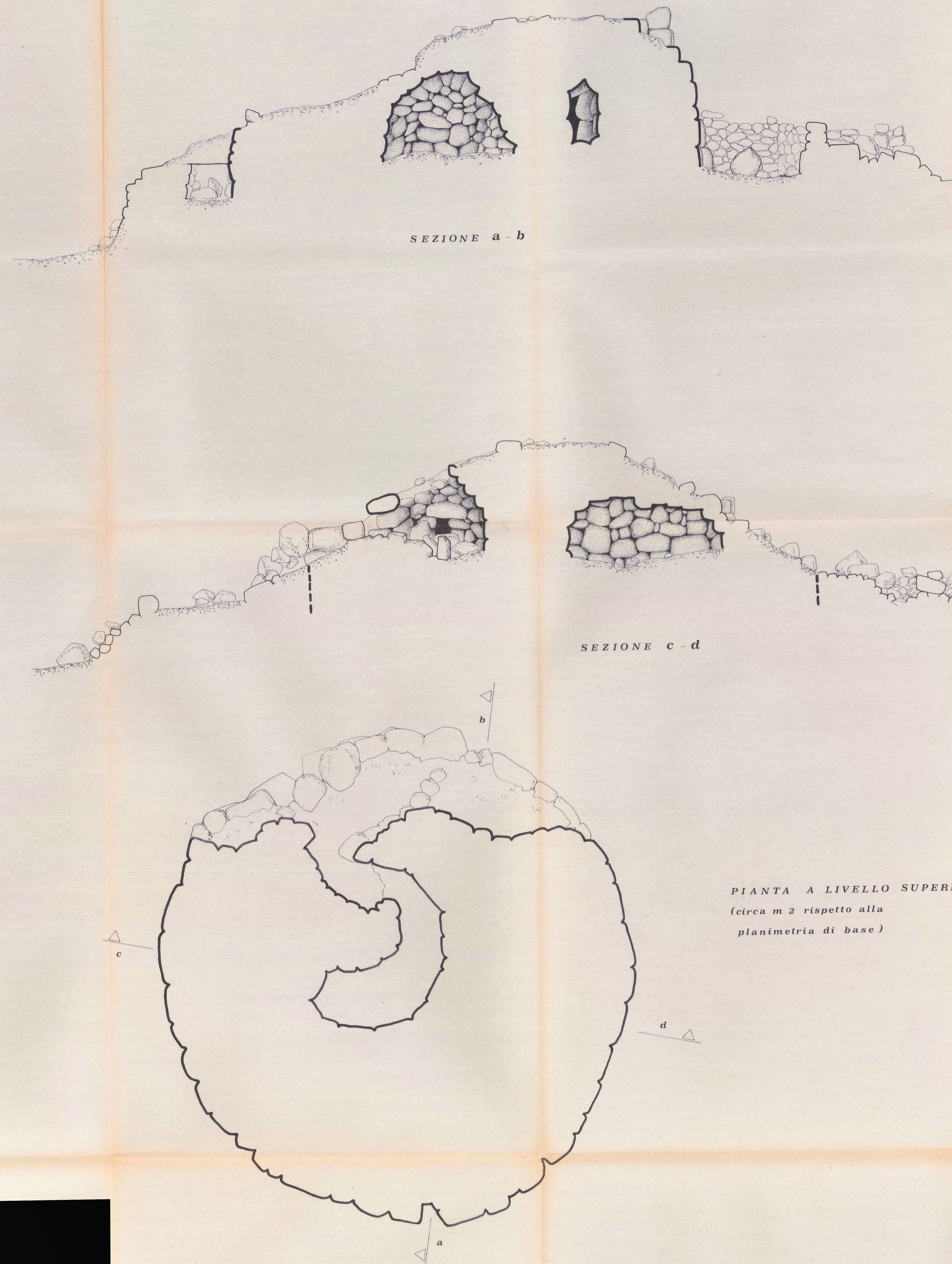
1:10000

1:50

corografia



PLANIMETRIA
DI
BASE



PIANTA A LIVELLO SUPERIORE
(circa m 2 rispetto alla
planimetria di base)