


PIANO PARTICOLAREGGIATO DEL PATRIMONIO ARCHEOLOGICO ESISTENTE NEL TERRITORIO COMUNALE.

CENSIMENTO - VALORIZZAZIONE - FRUIZIONE

REGIONE AUTONOMA DELLA SARDEGNA
ASSESSORATO REGIONALE DEL PATRIMONIO E URBANISTICA
ALLEGATO al decreto Assessoriale
N. 1207/14 del 11 LUG. 1983
Cagliari, li 11 LUG. 1983
IL FUNZIONARIO INCARICATO

- ☐ indagine conoscitiva, schedatura e documentazione fotografica prof. A. MORAVETTI
- ☐ rilevamento archeologico e architettonico, cartografia prof. F. CARTA
- ☐ infrastrutture, norme di attuazione e previsione finanziaria / inquadramento territoriale ing. G. MURA



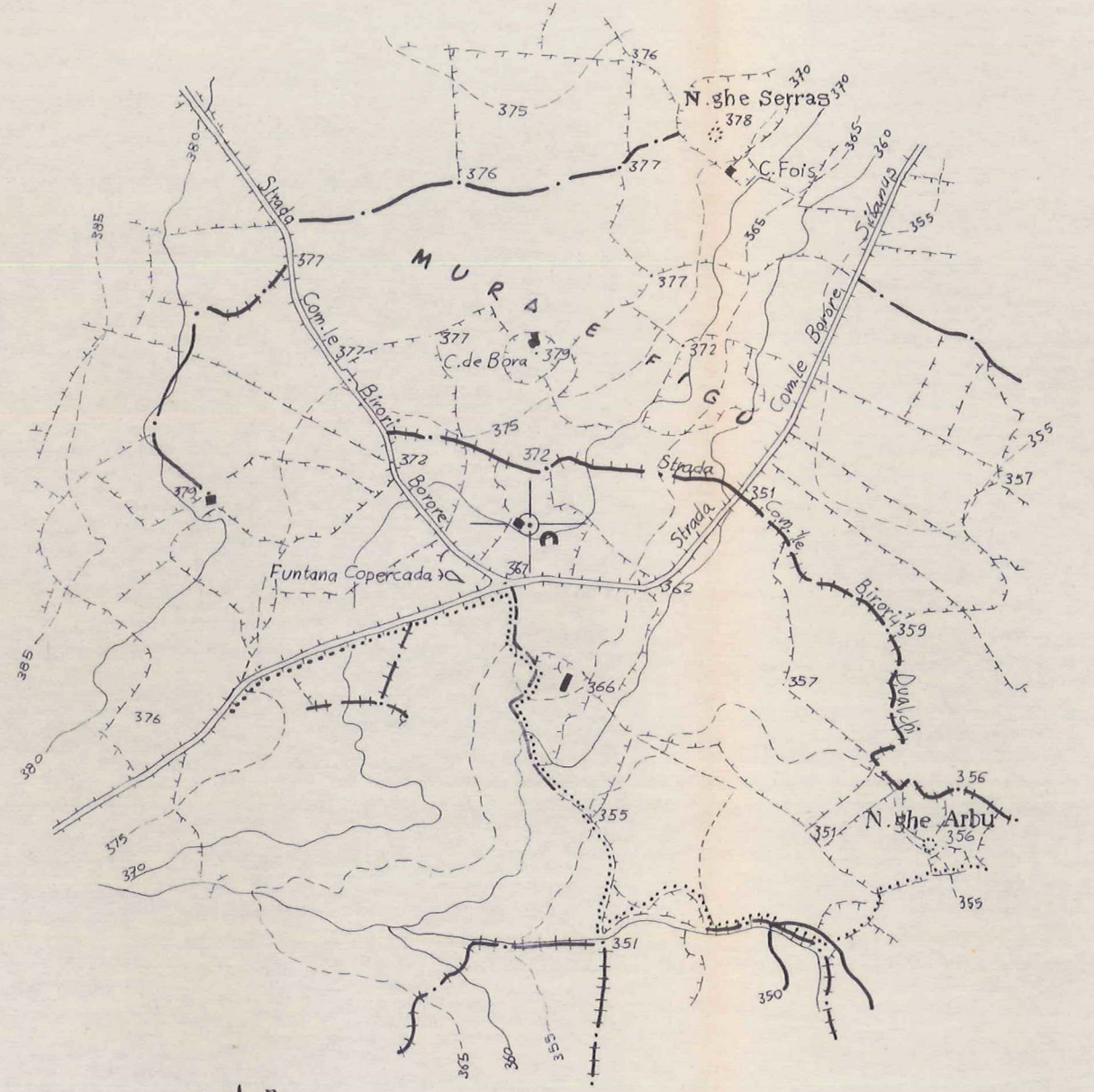
48

Monumento N° 46 "DOMUS DE JANAS COPERKADA"

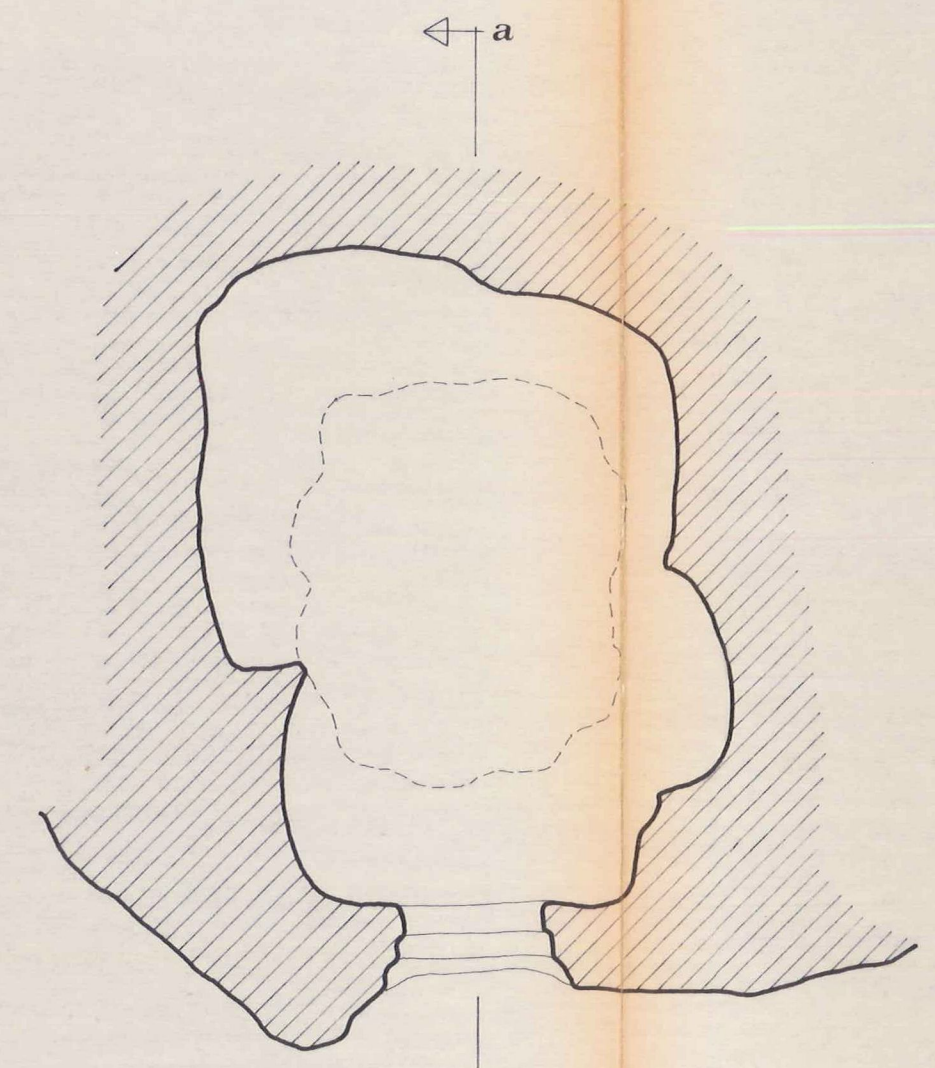

Pianta - Sezione - Prospetto

scala 1:25 - 1:20

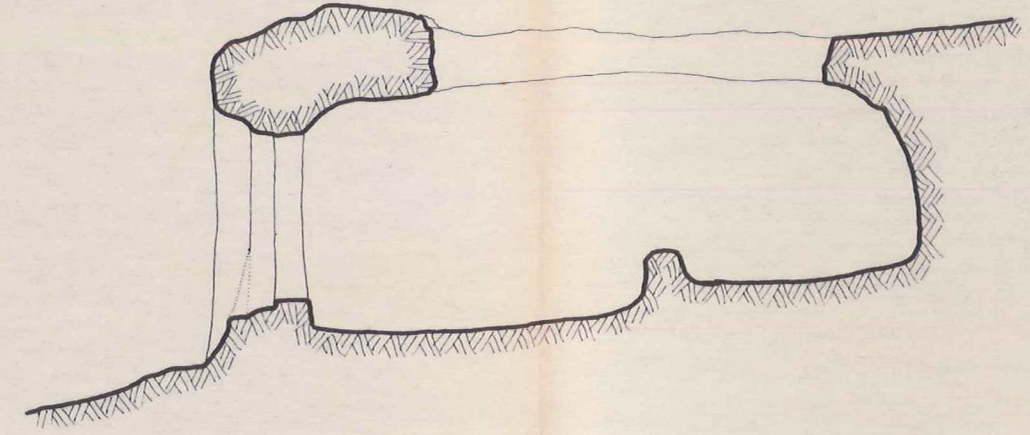
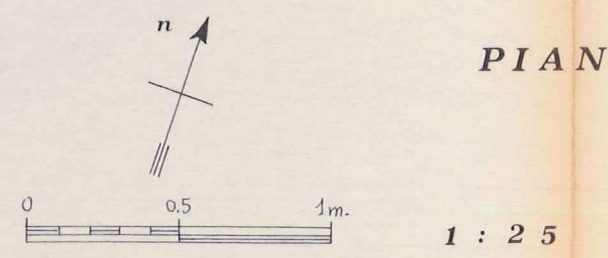
DOMUS
copercada



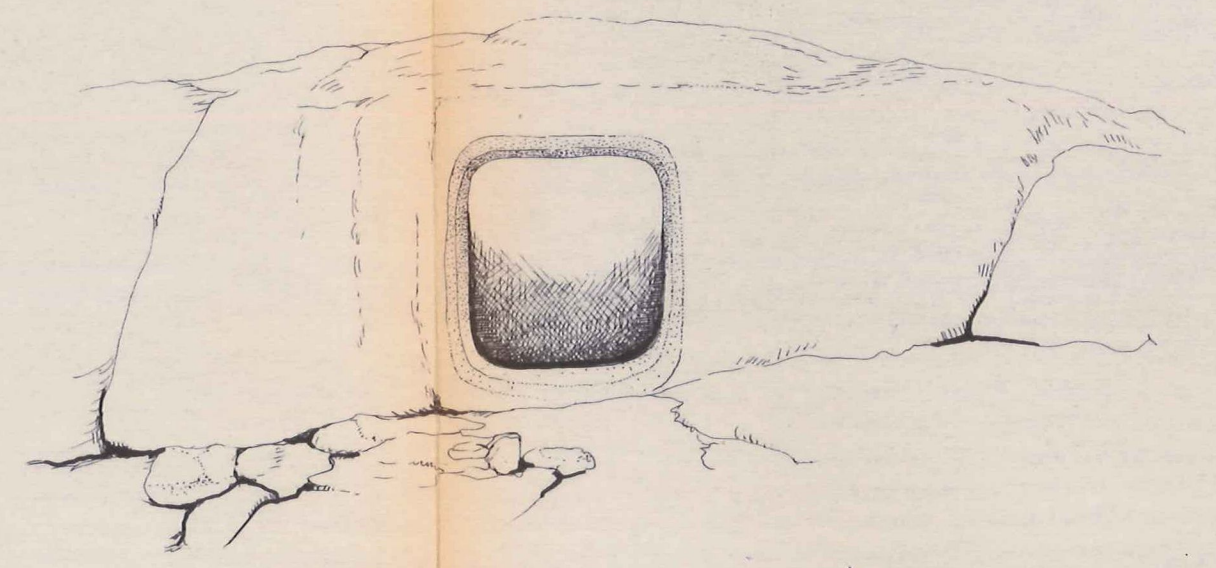
COROGRAFIA



PIANTA



SEZIONE a-b



PROSPETTO

