COMUNE DI BIRORI (NU)

PIANO PARTICOLAREGGIATO DEL PATRIMONIO ARCHEOLOGICO ESISTENTE NEL TERRITORIO COMUNALE.

CENSIMENTO - VALORIZZAZIONE - FRUIZIONE

REGIONE AUTONOMA DELLA SARDEGNA
ASSESSORATO EE. LL. FINANZE E URBANISTICA
ALLEGATO al decreto Assessoriale
N. 1207/U del 11 LUG. 1983
Cagliari, li 11 LUG. 1983
IL FUNZIONARIO INCARICATO

☐ indagine conoscitiva, schedatura e documentazione fotografica — **prof. A. MORAVETTI**

☐ rilevamento archeologico e architettonico, cartografia — **prof. F. CARTA**

☐ infrastrutture, norme di attuazione e previsione finanziaria / inquadramento territoriale — **ing. G. MURA**

ING. MURA GIOVANNI
N. 107

40	Monumento N° 37 "DOMUS DE JANAS BAU 'E CANNAS I e II" Piante - Sezioni - Prospetti scala 1:25 - 1:12,5

---

bau cannas I

scala

1: 10 000

1: 25

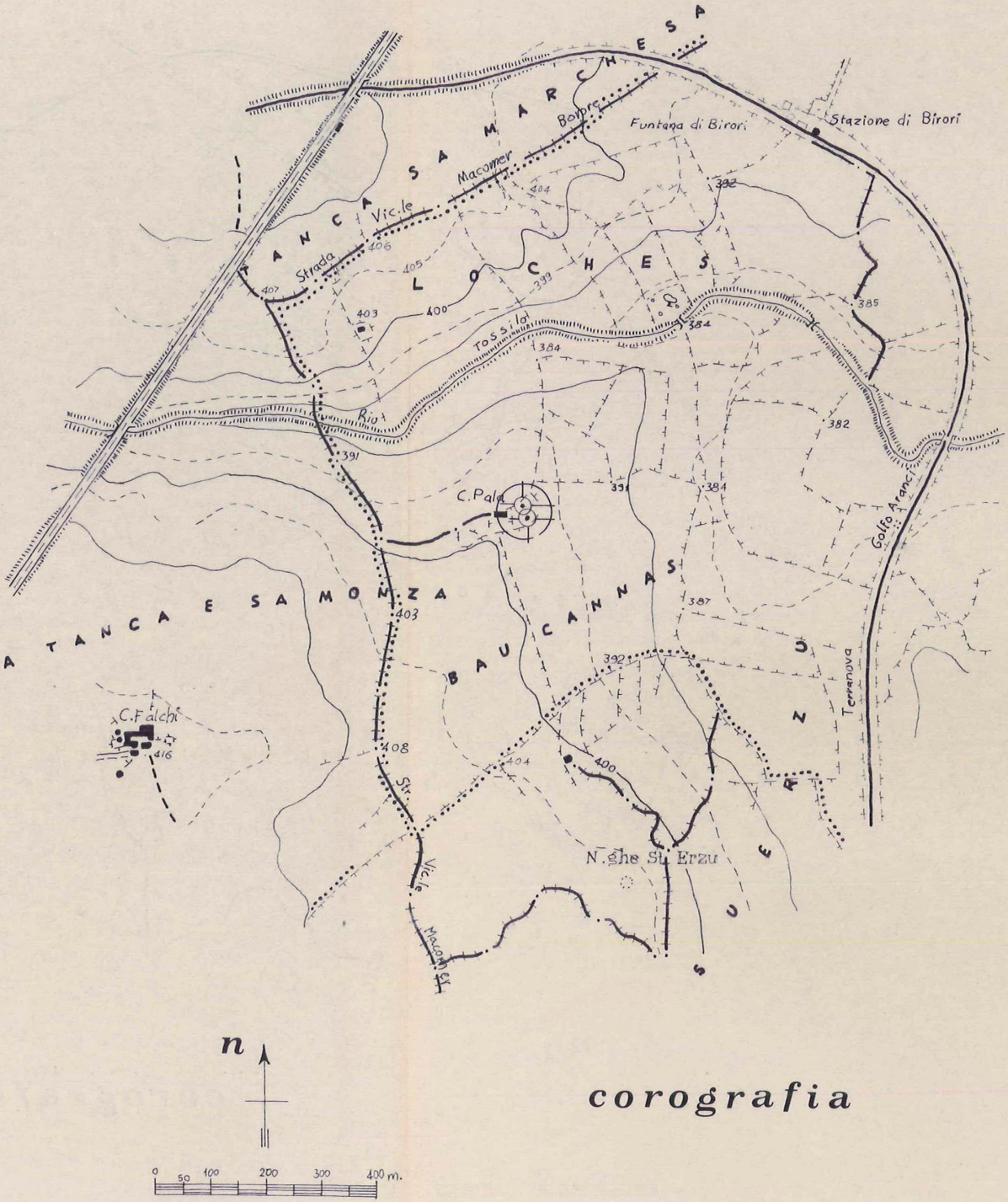
TANCA SA MARCHESA
Strada Vic.le Macomer Bolore
Funtana di Birori
Stazione di Birori
LOCHES
Rio Tossilo
404
392
406
405
407
403
400
399
385
384
384
382
391
391
384
C.Pala
A TANCA E SA MONZA
BAU CANNAS
387
392
403
408
404
400
Str. Vic.le Macomer
N.ghe Su Erzu
SU ERZU
Terranova
Golfo Aranci
C.Falchi
416
n
0 50 100 200 300 400 m.

corografia

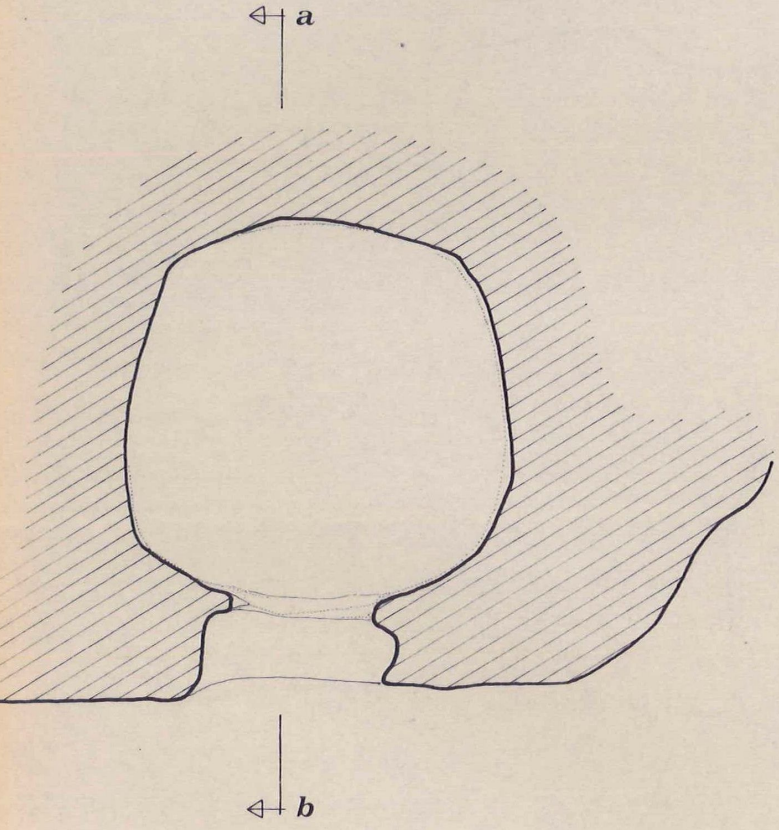

pianta

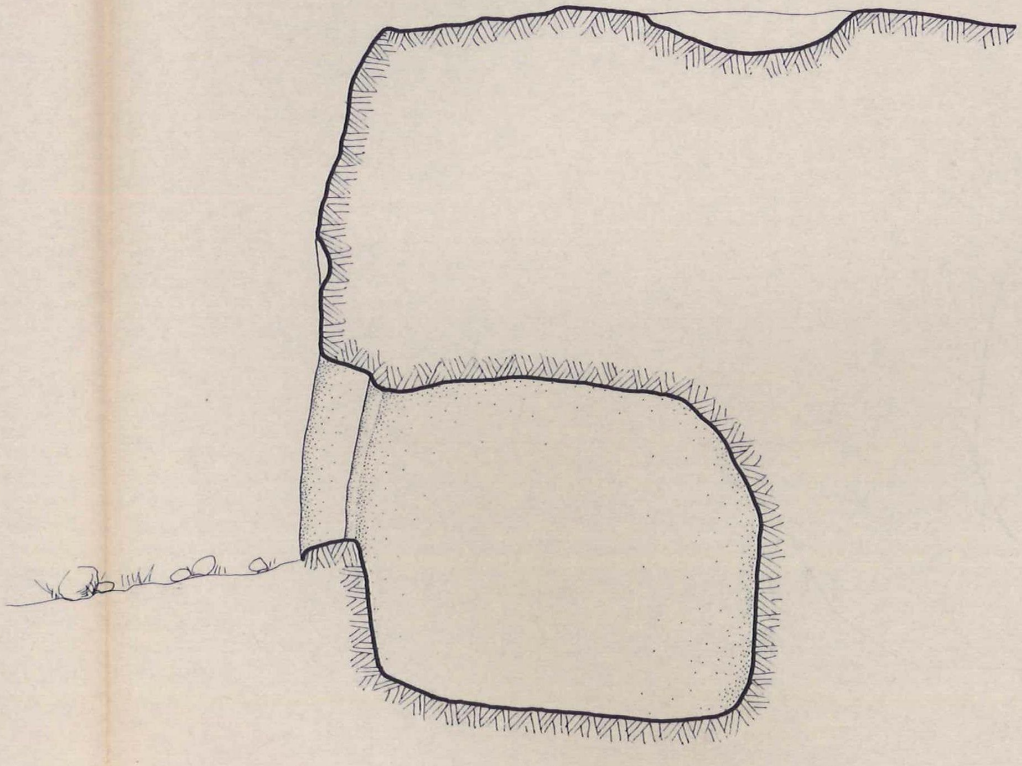

sezione a–b

bau c

scale

1: 25

1: 12,5



prospetto

annas II

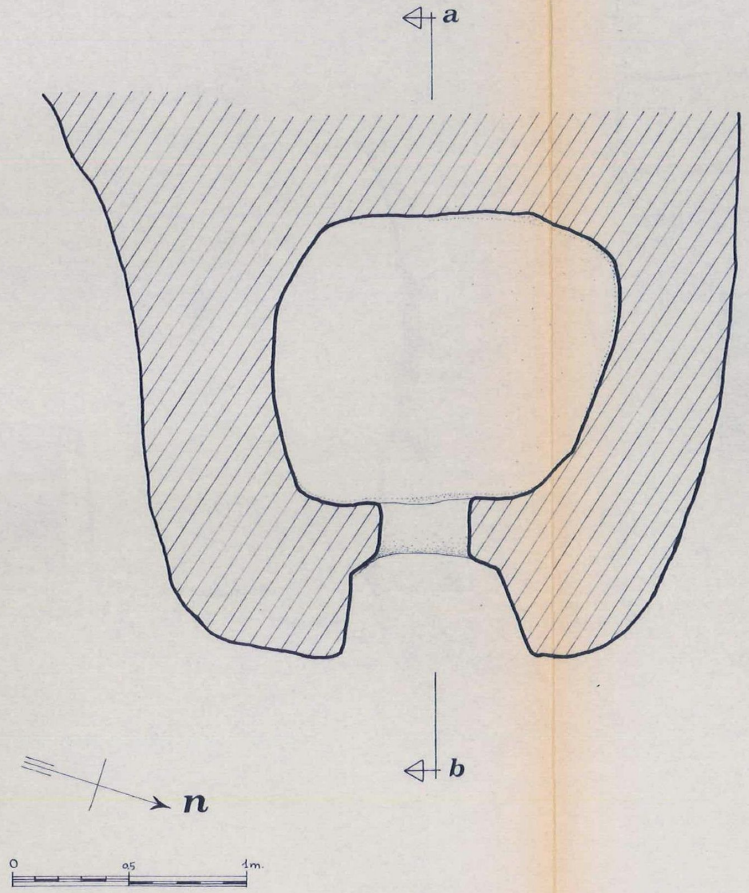

pianta

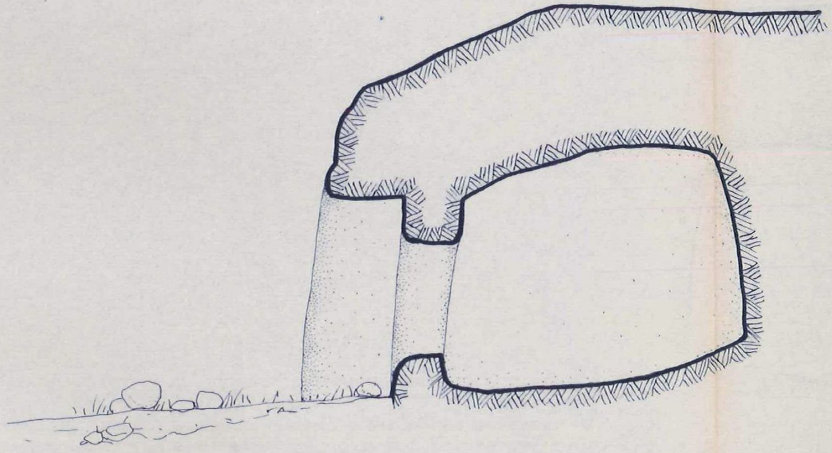

sezione a-b


0
0,1
0,2
03
0,4
05
1m

prospetto