

PIANO PARTICOLAREGGIATO DEL  
PATRIMONIO ARCHEOLOGICO ESISTENTE NEL TERRITORIO COMUNALE.


CENSIMENTO - VALORIZZAZIONE - FRUIZIONE

REGIONE AUTONOMA DELLA SARDEGNA  
ASSESSORATO REGIONALE DEL PATRIMONIO E URBANISTICA

ALLEGATO al decreto Assessoriale  
N. 1027/4 del 11 LUG. 1983

Cagliari, li 11 LUG. 1983  
IL FUNZIONARIO INCARICATO

- ☐ indagine conoscitiva, schedatura e documentazione fotografica  
☐ rilevamento archeologico e architettonico, cartografia  
☐ infrastrutture, norme di attuazione e previsione finanziaria / inquadramento territoriale
- prof. A. MORAVETTI  
prof. F. CARTA  
ing. G. MURA



7

Monumento N° 1 "NURAGHE BULLITTA"  
Pianta - Veduta Prospettica - Sezione  
scala 1:50

ottobre 1982

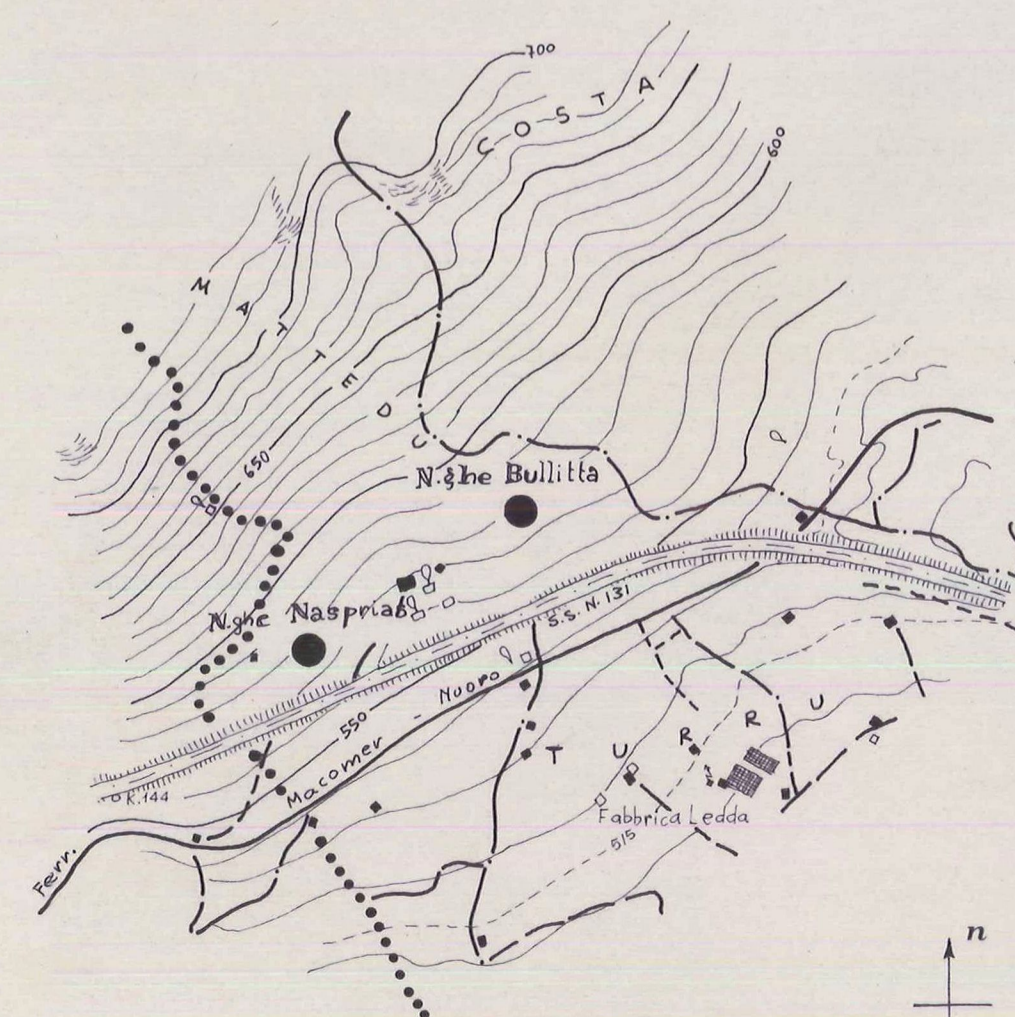
NURAGHE

"BULLITTA"


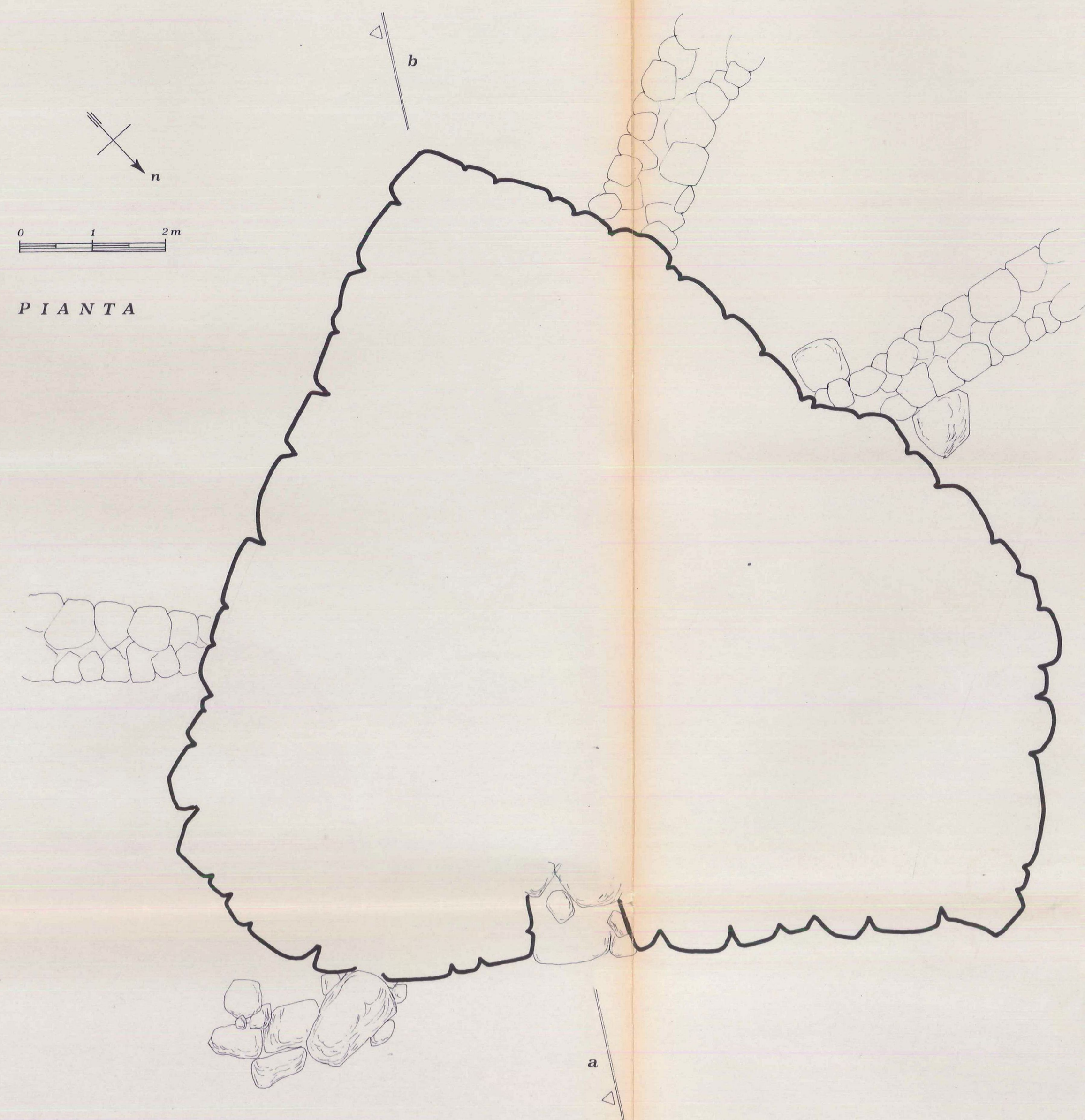
DISEGNI IN SCALA

1:10 000


1:50



COROGRAFIA



VEDUTA PROSPETTICA



SEZIONE a-b