COMUNE DI BIRORI (NU)

PIANO PARTICOLAREGGIATO DEL PATRIMONIO ARCHEOLOGICO ESISTENTE NEL TERRITORIO COMUNALE.

CENSIMENTO - VALORIZZAZIONE - FRUIZIONE

REGIONE AUTONOMA DELLA SARDEGNA
ASSESSORATO EE. LL. FINANZE E URBANISTICA
ALLEGATO al decreto Assessoriale
N. 1207/U del 11 LUG. 1983
Cagliari, li 11 LUG. 1983
IL FUNZIONARIO INCARICATO

- ☐ indagine conoscitiva, schedatura e documentazione fotografica — prof. A. MORAVETTI
- ☐ rilevamento archeologico e architettonico, cartografia — prof. F. CARTA
- ☐ infrastrutture, norme di attuazione e previsione finanziaria / inquadramento territoriale — ing. G. MURA

9	Monumento N° 3 "NURAGHE OROSAI" Piante - Veduta Prospettica - Sezione scala 1:50

ottobre 1982

NURAGHE

OROSAI

DISEGNI IN SCALA

1 : 10.000

1 : 50

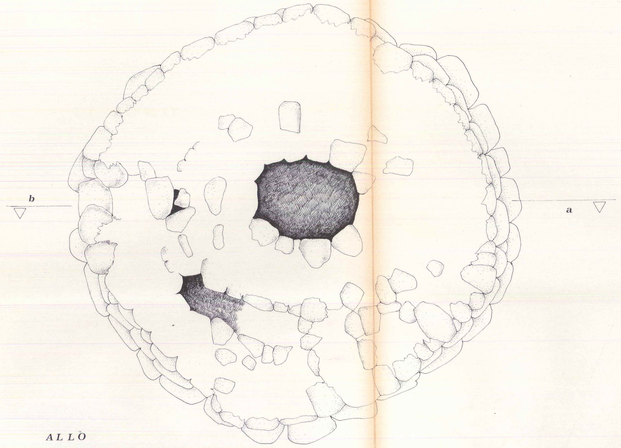

ALLO SVETTAMENTO

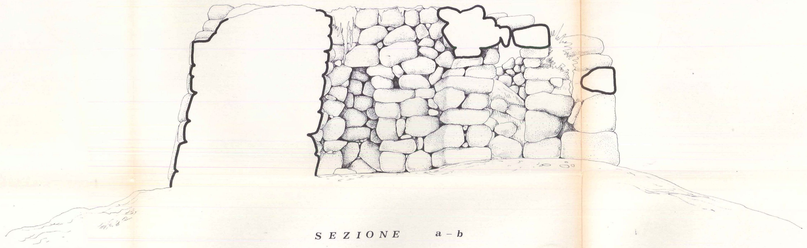

SEZIONE a - b

COROGRAFIA

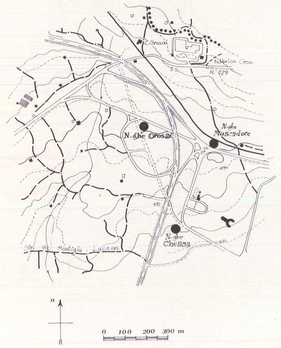

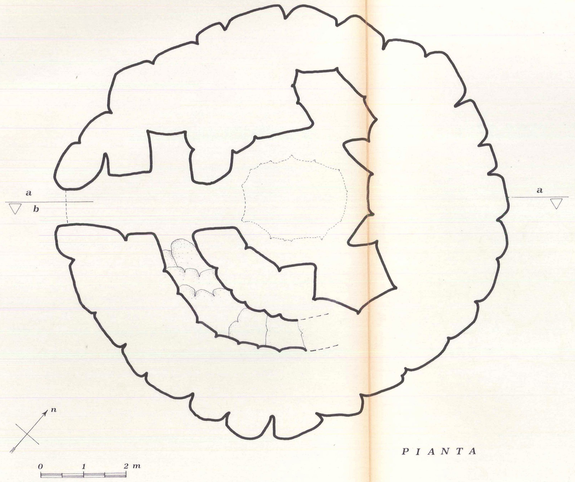

PIANTA



VEDUTA PROSPETTICA