

COMUNE DI BIRORI (NU)

PIANO PARTICOLAREGGIATO DEL PATRIMONIO ARCHEOLOGICO ESISTENTE NEL TERRITORIO COMUNALE.

CENSIMENTO - VALORIZZAZIONE - FRUIZIONE

REGIONE AUTONOMA DELLA SARDEGNA
ASSESSORATO REGIONALE DEL PATRIMONIO E URBANISTICA
DECRETO al decreto Assessoriale
N. 4267/4 del 11 LUG. 1983
Cagliari, li 11 LUG. 1983
IL FUNZIONARIO INCARICATO

☐ indagine conoscitiva, schedatura e documentazione fotografica
☐ rilevamento archeologico e architettonico, cartografia
☐ infrastrutture, norme di attuazione e previsione finanziaria / inquadramento territoriale

prof. A. MORAVETTI
prof. F. CARTA
ing. G. MURA

13

Monumento N° 3
Pianta - Sezioni
scala 1:50

"TOMBA DI GIGANTI PALATU"
(Prima dei lavori di scavo)

ottobre 1982

tomba di giganti

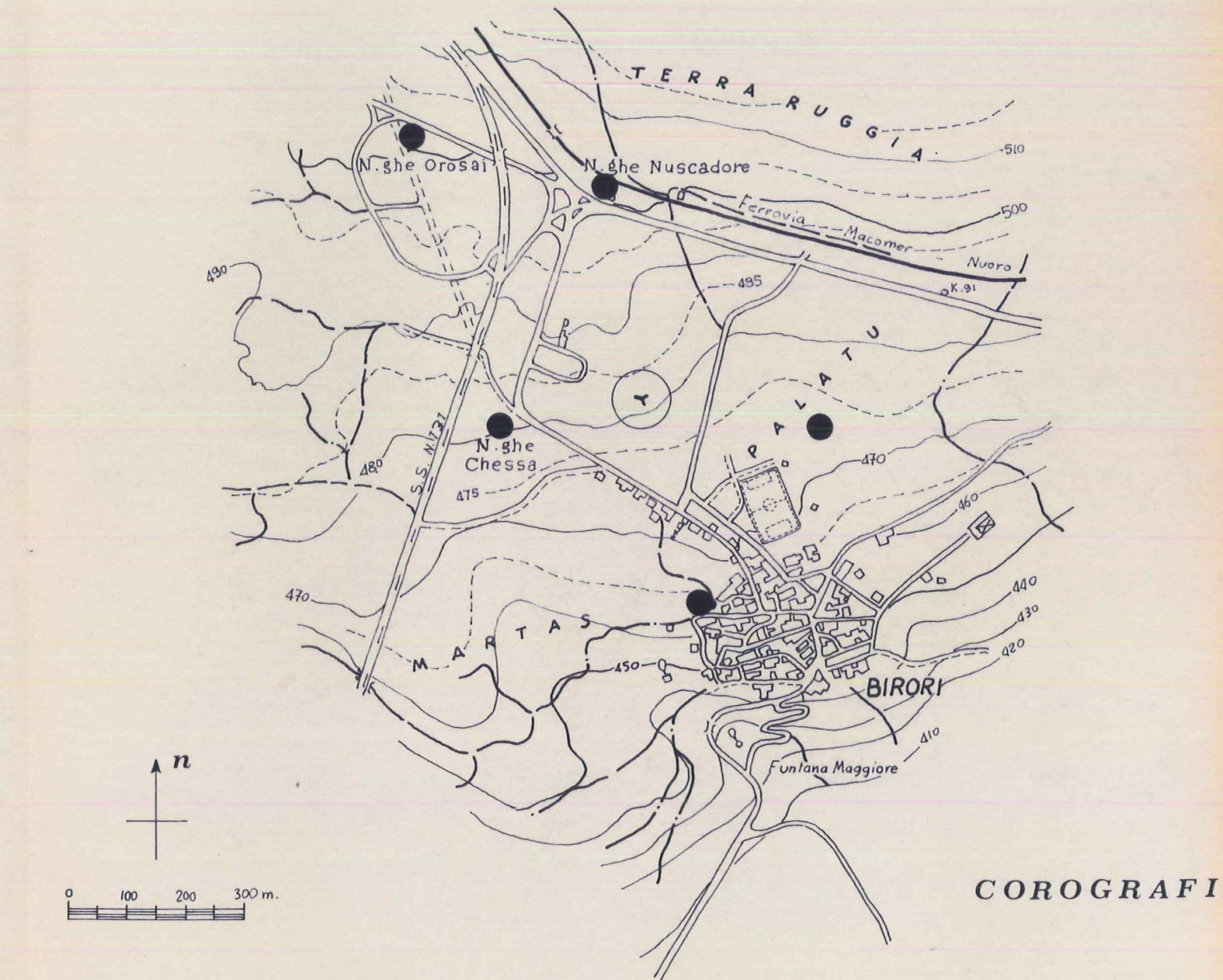
PALATU

(prima dei lavori di scavo)

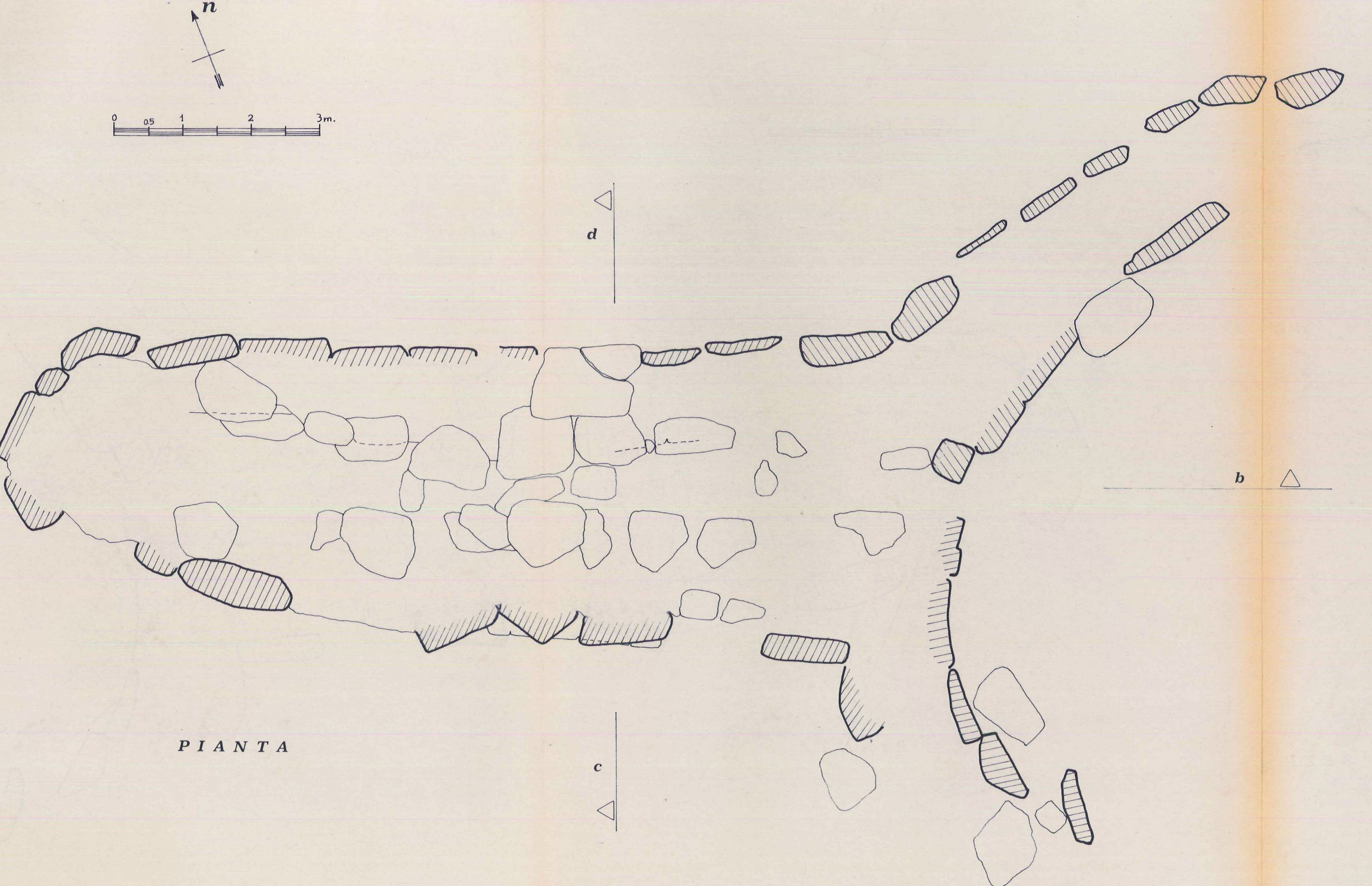
disegni in scala

1: 10000


1: 50



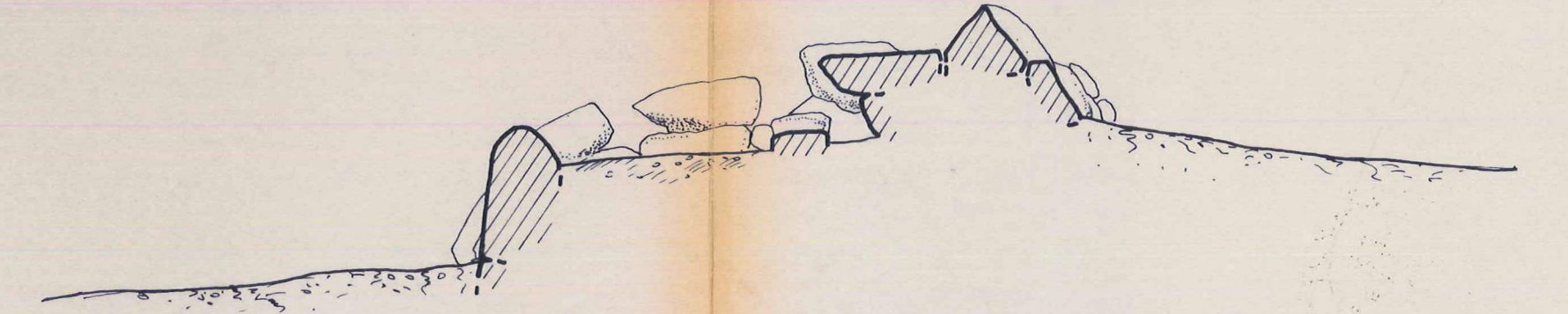
COROGRAFIA



PIANTA



SEZIONE a-b



SEZIONE c-d

REGIONE AUTONOMA DELLA SARDEGNA
ASSESSORATO REGIONALE DELLE ATTIVITÀ ECONOMICHE E TURISTICHE
ALLEGATO al decreto Assessoriale
N. 1207/11 del 11 LUG. 1983
Cagliari, li 11 LUG. 1983
IL SINDACO MARIO INCARICATO

☐ indagine conoscitiva, schedatura e documentazione fotografica
☐ rilevamento archeologico e architettonico, cartografia
☐ infrastrutture, norme di attuazione e previsione finanziaria / inquadramento territoriale

prof. A. MORAVETTI
prof. F. CARTA
ing. G. MURA

Monumento N° 8 "TOMBA DI GIGANTI PALATU"
(Dopo i lavori di scavo)
Pianta - Sezioni - Veduta generale
scala 1:50

TOMBA DI GIGANTE

PALATU


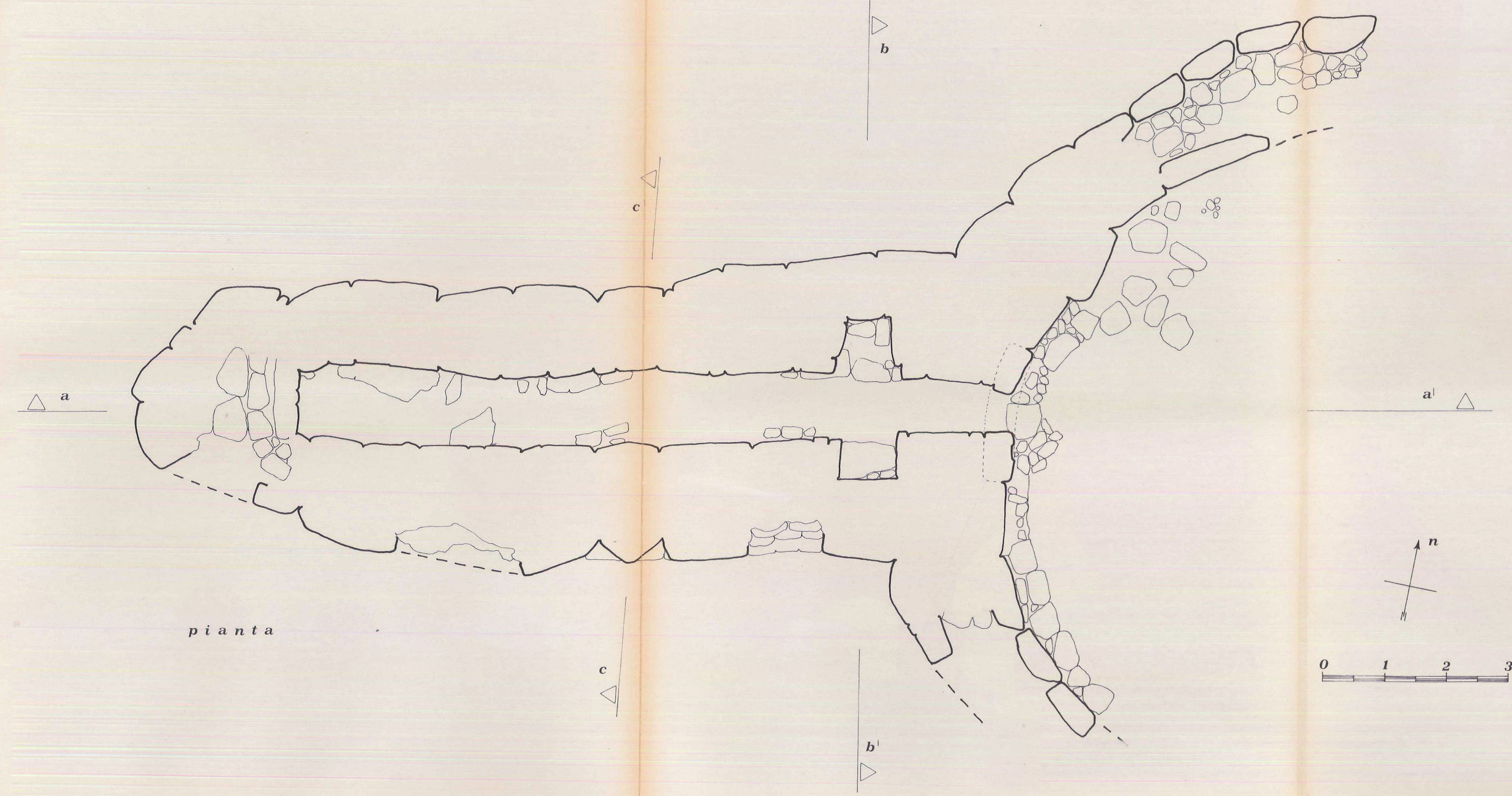
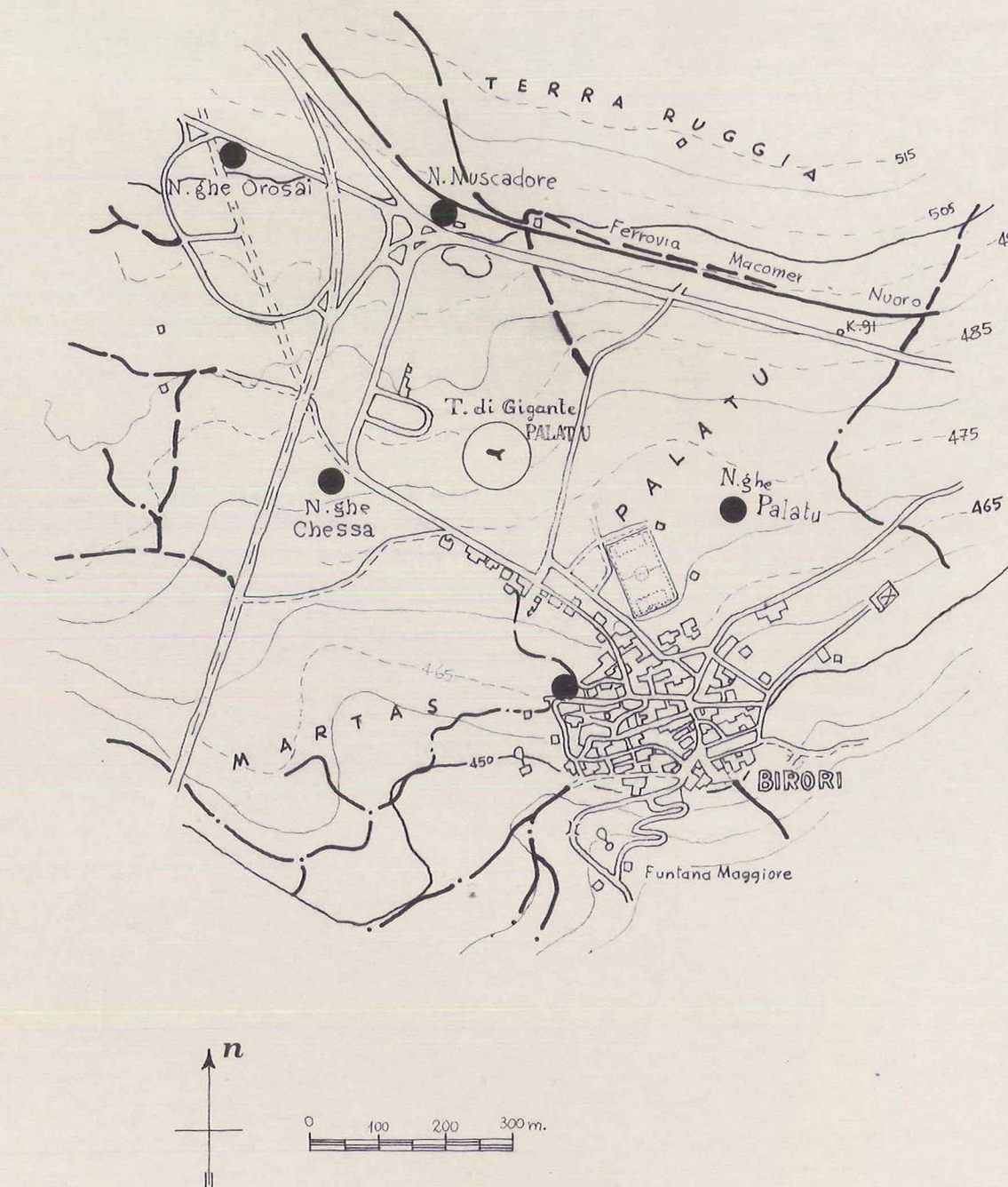
(dopo i lavori di scavo)

disegni in scala

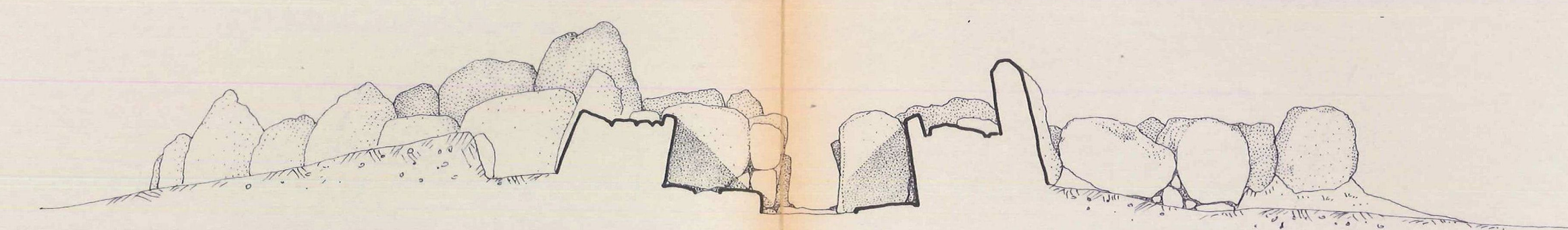
1:10000

1:50

corografia



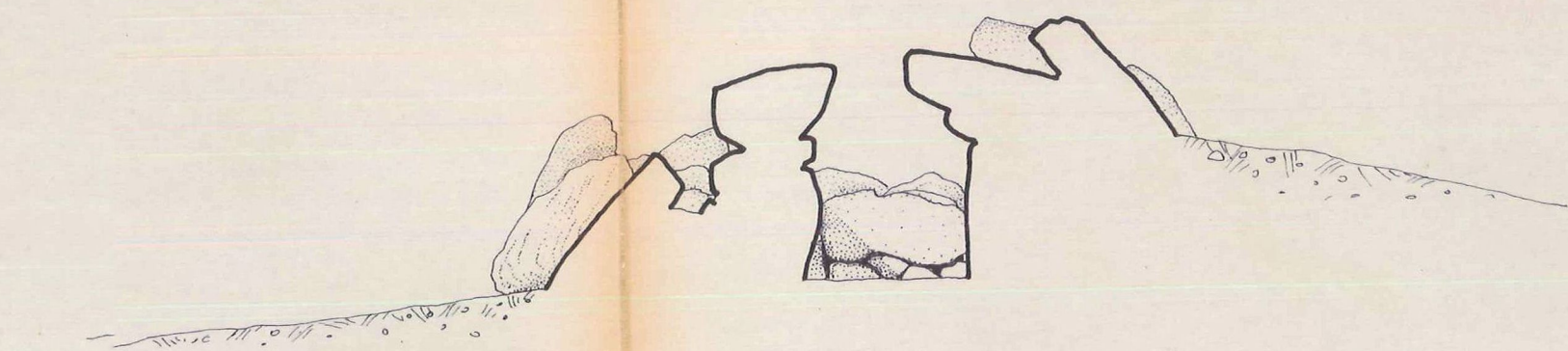
sezione a - a'



sezione b - b'



veduta generale



sezione c - c'