

PIANO PARTICOLAREGGIATO DEL PATRIMONIO ARCHEOLOGICO ESISTENTE NEL TERRITORIO COMUNALE.

CENSIMENTO - VALORIZZAZIONE - FRUIZIONE

REGIONE AUTONOMA DELLA SARDEGNA
ASSESSORATO REGIONALE DEL PATRIMONIO E DELL'ARCHITETTURA
ALLEGATO al decreto Assessoriale
N. 1204/82 del 11 LUG. 1983
Cagliari, 11 LUG. 1983
IL FUNZIONARIO INCARICATO

- ☐ indagine conoscitiva, schedatura e documentazione fotografica
- ☐ rilevamento archeologico e architettonico, cartografia
- ☐ infrastrutture, norme di attuazione e previsione finanziaria / inquadramento territoriale
- prof. A. MORAVETTI
- prof. F. CARTA
- ing. G. MURA

18

Monumento N° 13 "NURAGHE PUTTUSUILE I"

Pianta - Sezione - Prospetto

scala 1:50

ottobre 1982


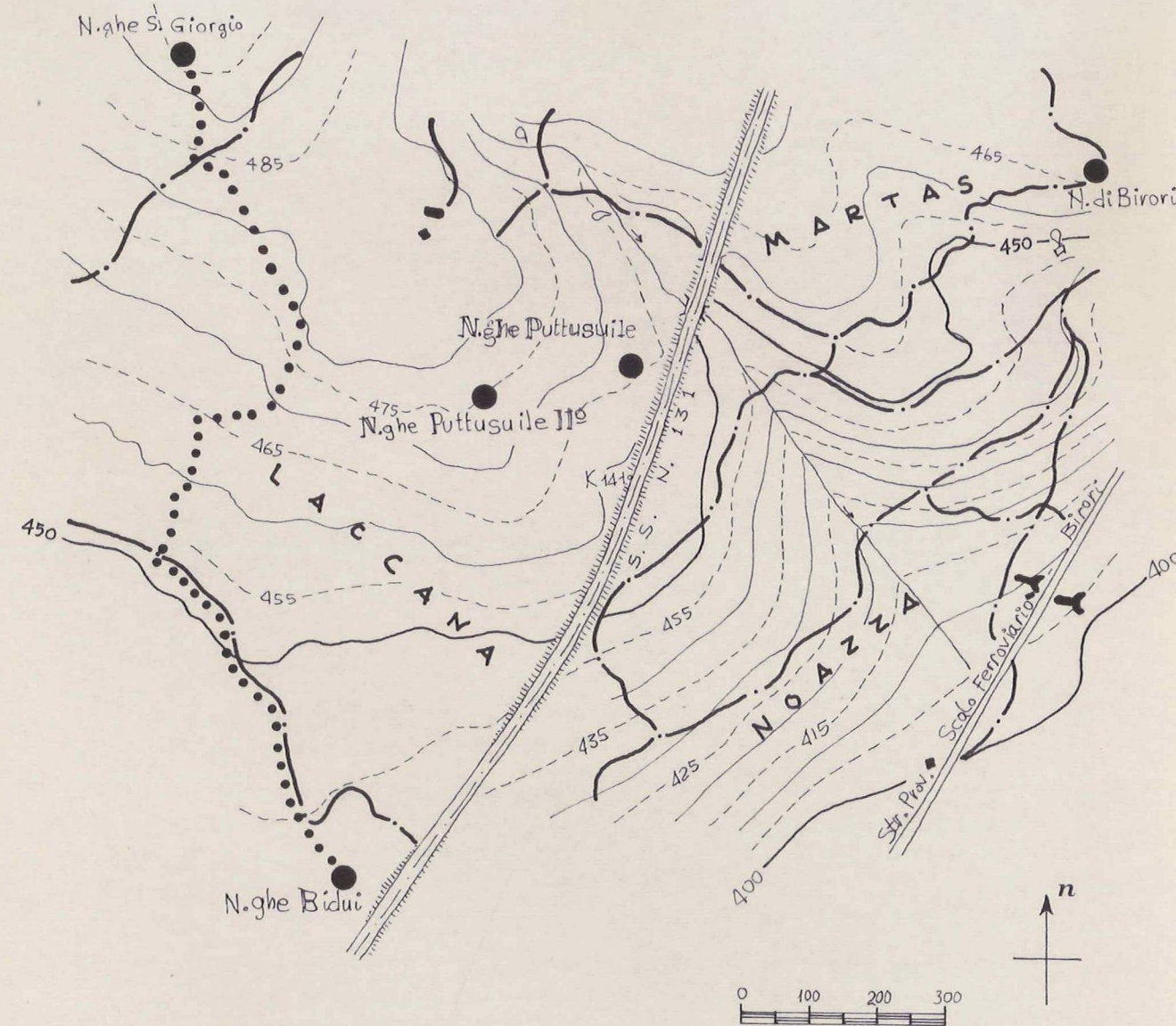
NURAGHE
PUTTUSUILE I

DISEGNI IN SCALA


1 : 10 000

1 : 50


corografia



p i a n t a



s e z i o n e a - b



p r o s p e t t o