

**PIANO PARTICOLAREGGIATO DEL
PATRIMONIO ARCHEOLOGICO ES-
STENTE NEL TERRITORIO COMU-
NALE.**

CENSIMENTO - VALORIZZAZIONE - FRUIZIONE

REGIONE AUTONOMA DELLA SARDEGNA
ASSESSORATO REGIONALE REGIONALE FINANZE E URBANISTICA

ALLEGATO al decreto Assessoriale
N. 1207/74 del 11 LUG 1983
Cagliari, li 11 LUG 1983

☐ indagine conoscitiva, schedatura e documentazione fotografica

prof. A. MORAVETTI

☐ rilevamento archeologico e architettonico
cartografia

prof. F. CARTA

☐ infrastrutture, norme di attuazione e previsione finanziaria / inquadramento territoriale

ing. G. MURA

Monumento N° 14 "NURAGHE PUTTUSUILES II

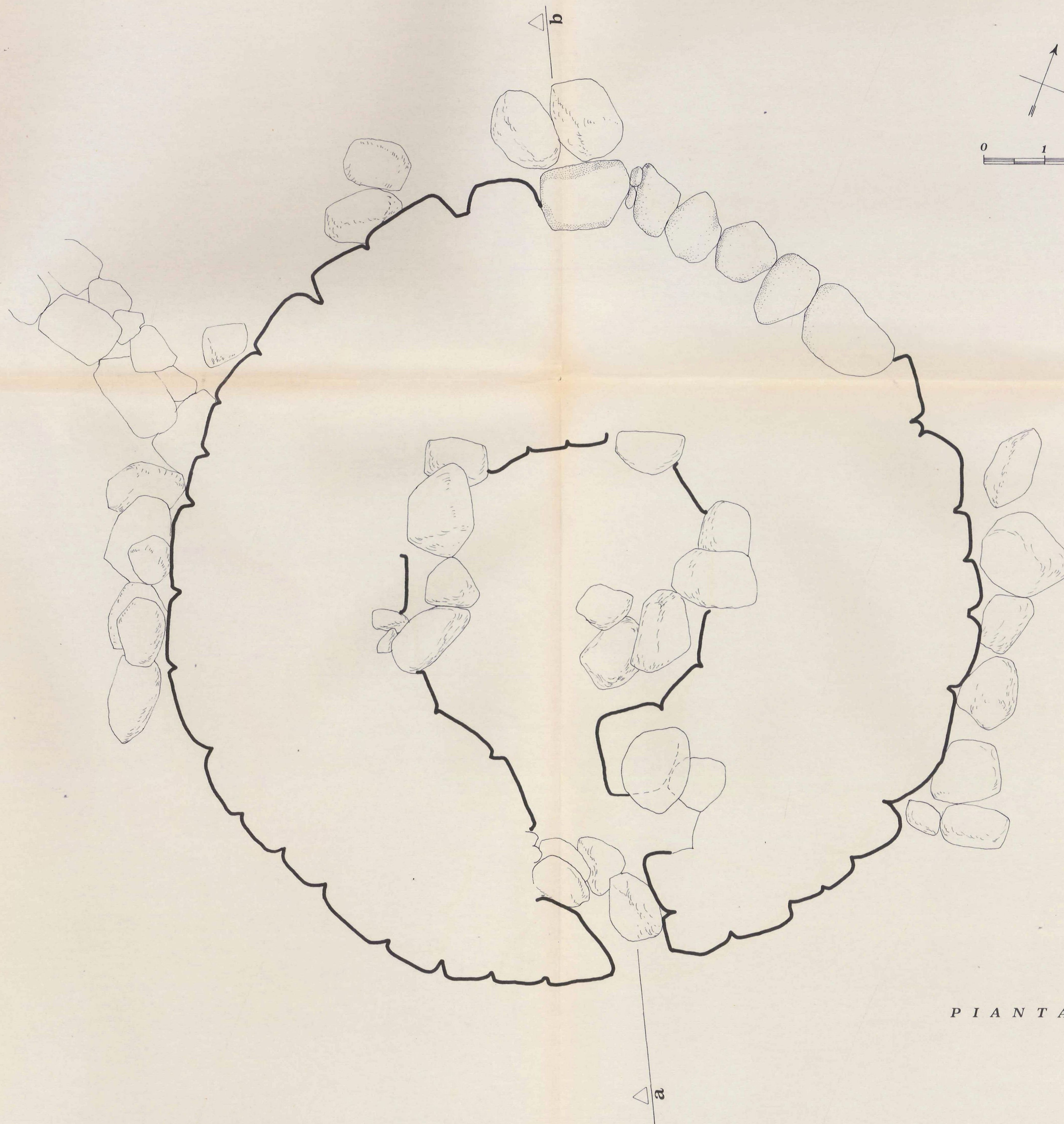
Pianta - Sezione - Prospetto

scala 1:50


NURAGHE

PUTTUSUILES II


D I S E G N I I N S C A L A 1 : 50



P I A N T A



SEZIONE a-b



P R O S P E T T O