

COMUNE DI BIRORI (NU)

PIANO PARTICOLAREGGIATO DEL PATRIMONIO ARCHEOLOGICO ESISTENTE NEL TERRITORIO COMUNALE.

CENSIMENTO - VALORIZZAZIONE - FRUIZIONE

REGIONE AUTONOMA DELLA SARDEGNA

ASSESSORATO REGIONALE DEL FINANZIAMENTO E URBANISTICA

ALLEGATO al decreto Assessoriale

N. 1207/81 del 11 LUG. 1983

Cagliari, li 11 LUG. 1983

IL FUNZIONARIO INCARICATO

☐ indagine conoscitiva, schedatura e documentazione fotografica


prof. A. MORAVETTI

☐ rilevamento archeologico e architettonico, cartografia

prof. F. CARTA

☐ infrastrutture, norme di attuazione e previsione finanziaria / inquadramento territoriale

ing. G. MURA



21

Monumento N° 16 "DOLMEN NOAZZA"

Pianta - Sezione

Scala 1:25

ottobre 1982

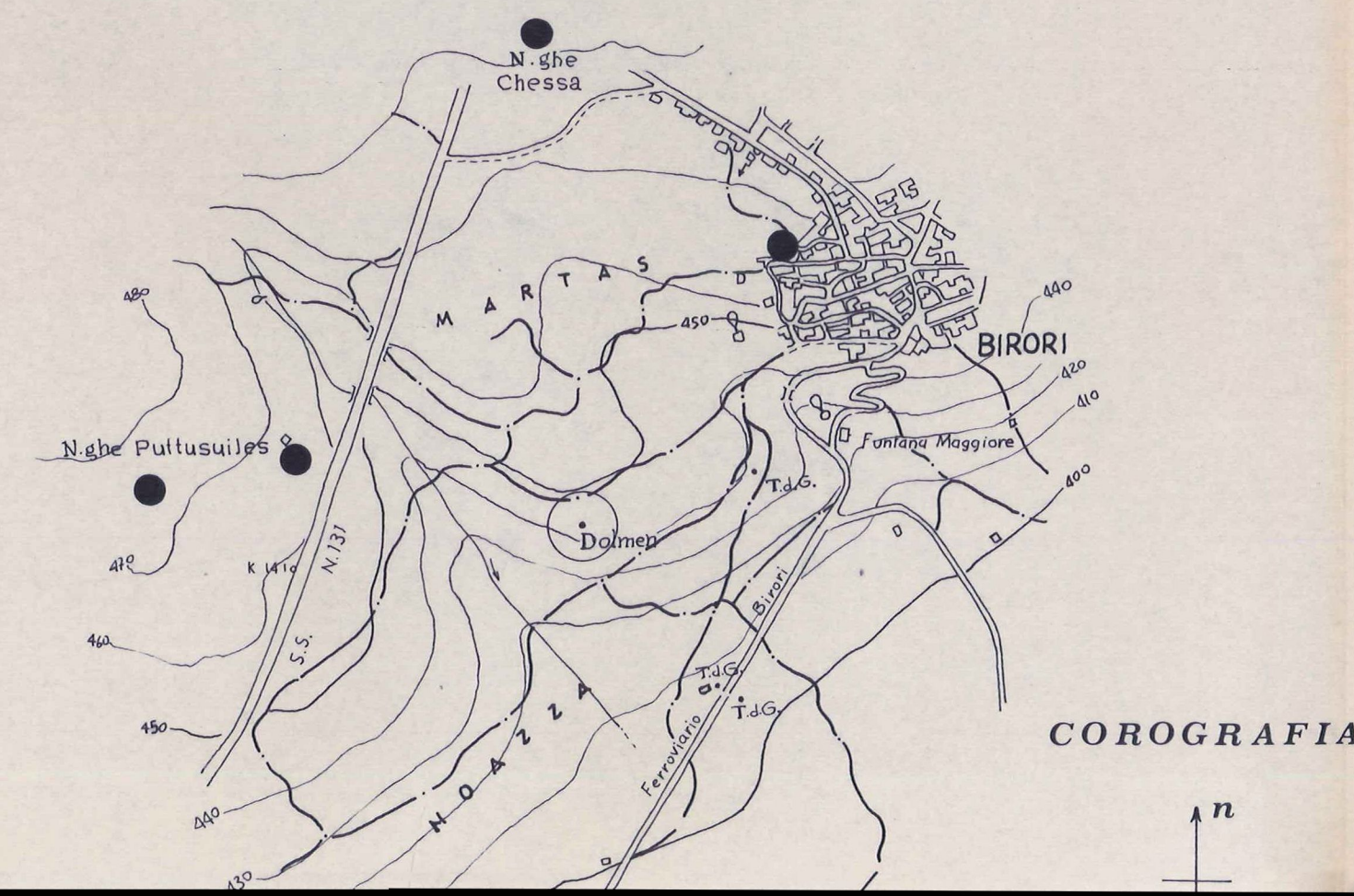
DOLMEN

NOAZZA

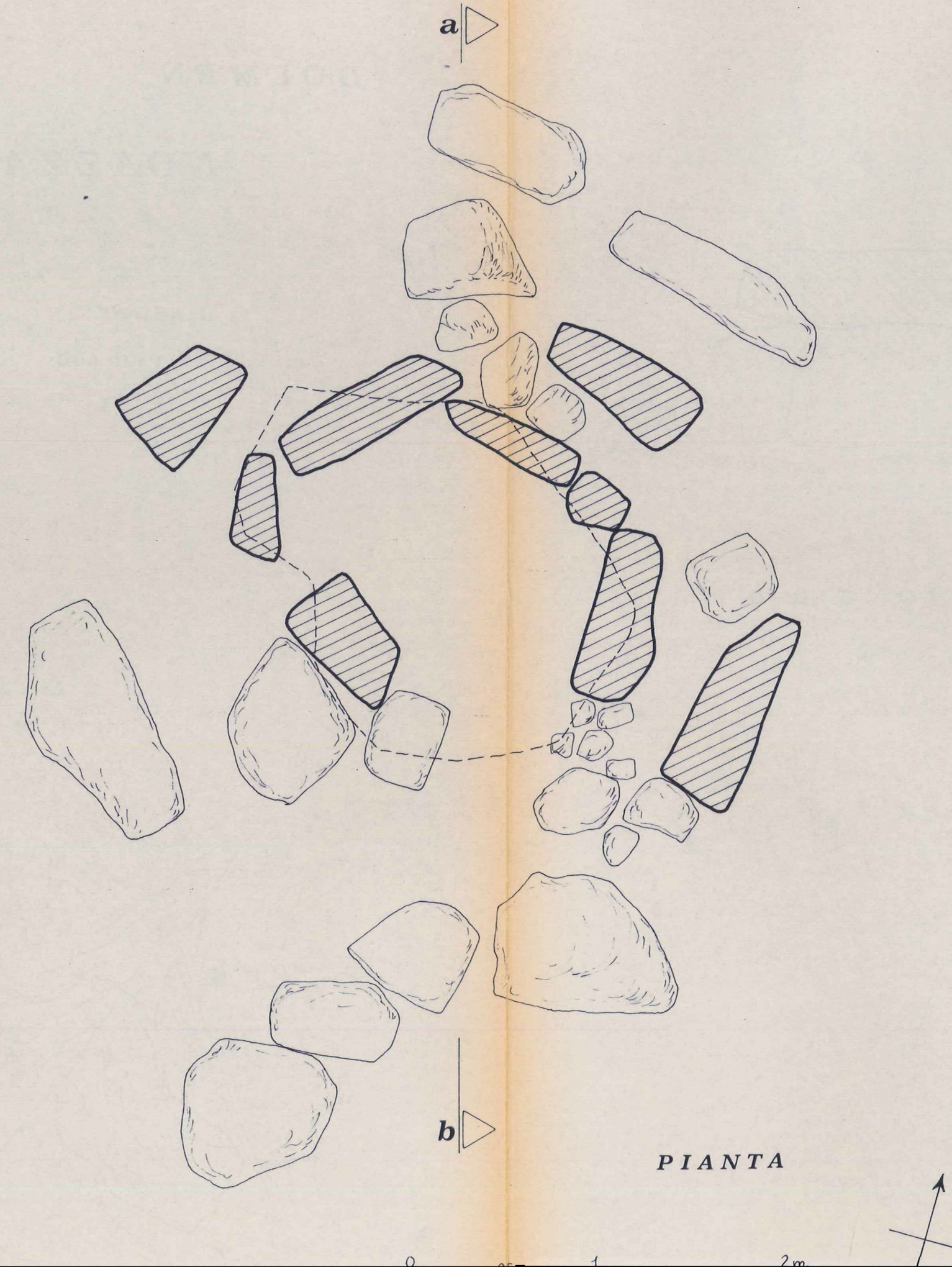
DISEGNI IN SCALA

1 : 10 000

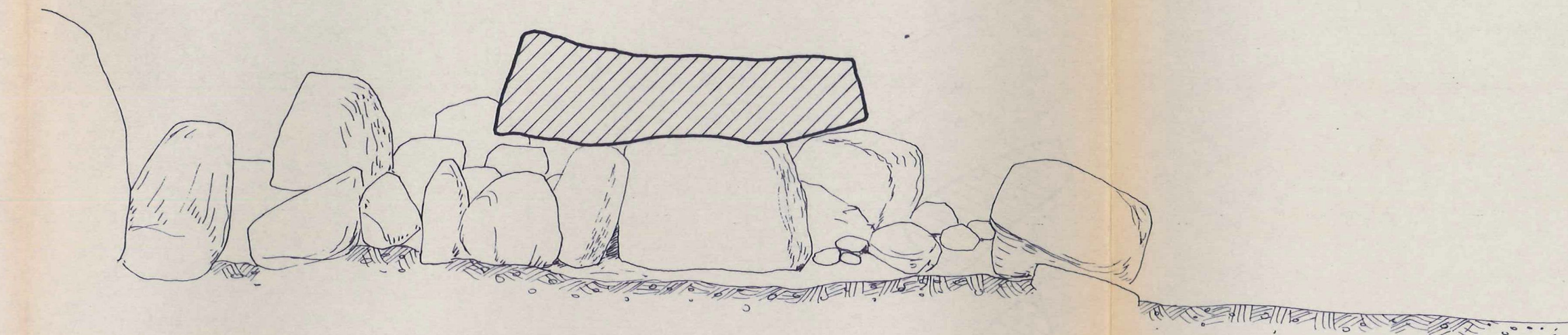
1 : 25



COROGRAFIA



PIANTA



SEZIONE a-b