

PIANO PARTICOLAREGGIATO DEL PATRIMONIO ARCHEOLOGICO ESISTENTE NEL TERRITORIO COMUNALE.

CENSIMENTO - VALORIZZAZIONE - FRUIZIONE

REGIONE AUTONOMA DELLA SARDEGNA
ASSESSORATO REGIONALE DEL TERRITORIO E URBANISTICO
ALLEGATO al decreto Assessoriale
N. 4267/4 del 11 LUG. 1983
Cagliari, li 11 LUG. 1983
IL FUNZIONARIO INCARICATO

☐ indagine conoscitiva, schedatura e documentazione fotografica
☐ rilevamento archeologico e architettonico, cartografia
☐ infrastrutture, norme di attuazione e previsione finanziaria / inquadramento territoriale

prof. A. MORAVETTI
prof. F. CARTA
ing. G. MURA

30

Monumento N° 25 "NURACHE URIGHE"
Pianta - Prospetto - Sezioni
scala 1:50

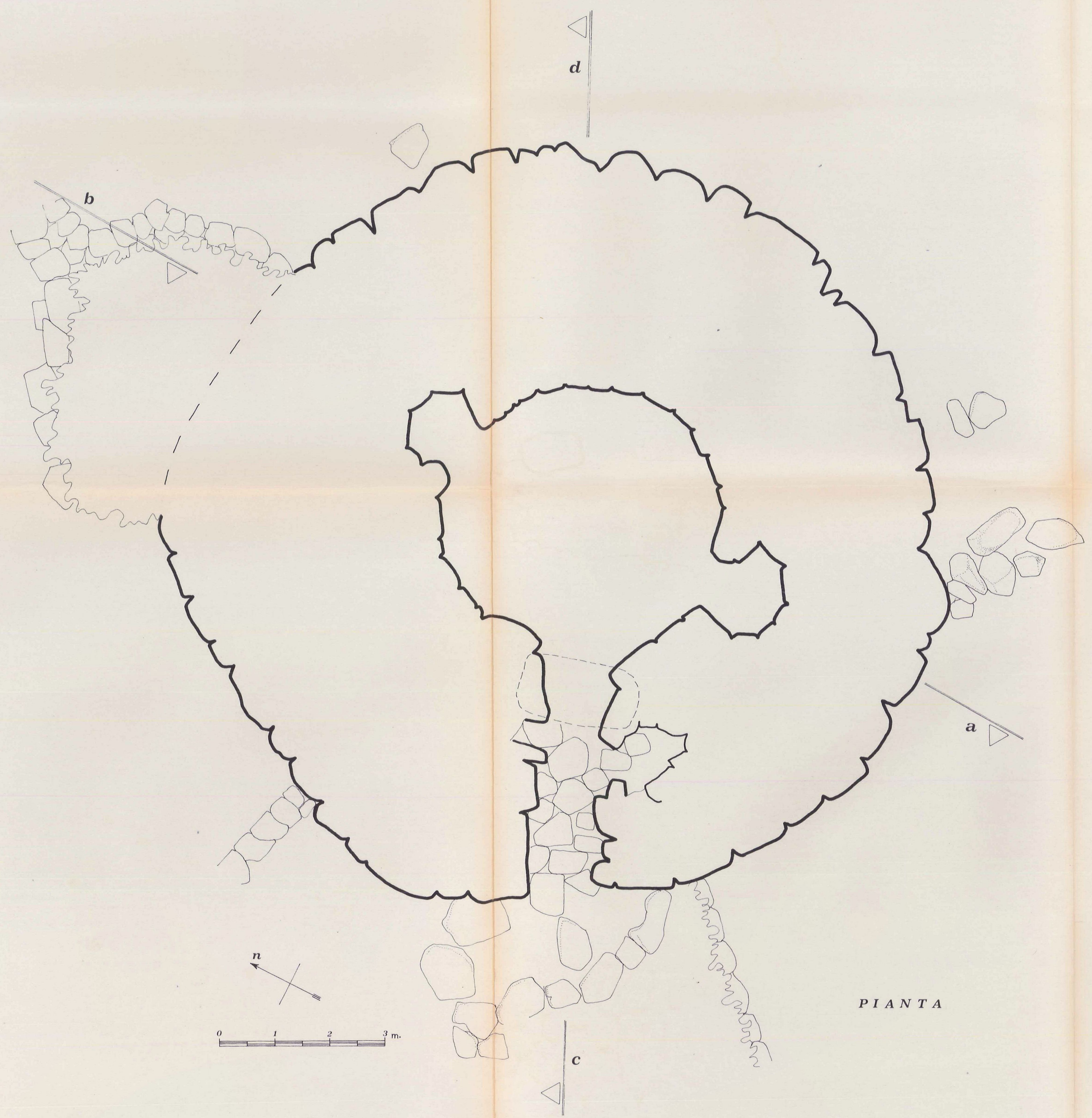
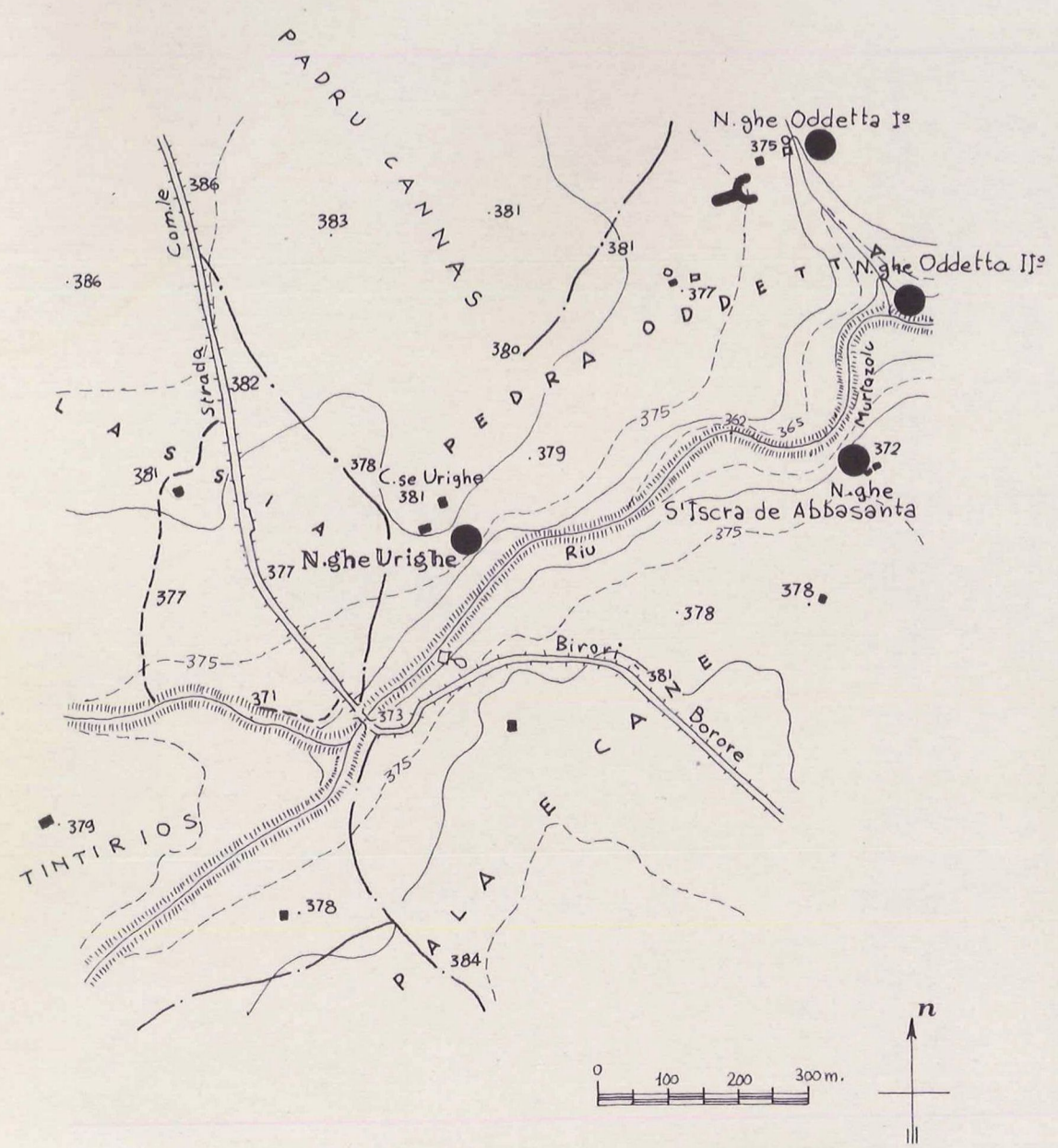
ottobre 1982

NURACHE
URIGHE

disegni in scala

1:10 000
1:50

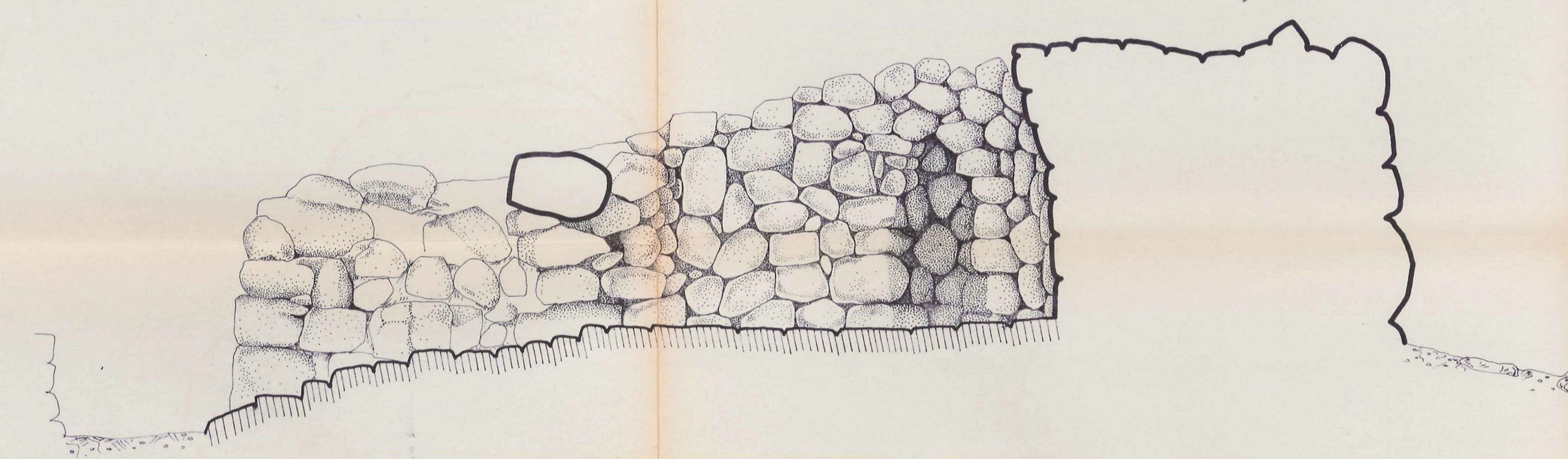
corografia




pavimentazione recente



SEZIONE a-b



SEZIONE c-d



PROSPETTO