

COMUNE DI BIRORI (NU)

PIANO PARTICOLAREGGIATO DEL PATRIMONIO ARCHEOLOGICO ESISTENTE NEL TERRITORIO COMUNALE.

CENSIMENTO - VALORIZZAZIONE - FRUIZIONE

REGIONE AUTONOMA DELLA SARDEGNA
ASSESSORATO EE. LL. FINANZE E URBANISTICA
ALLEGATO al decreto Assessoriale
N. 1207/4 del 11 LUG. 1983
Cagliari, li 11 LUG. 1983
IL FUNZIONARIO INCARICATO

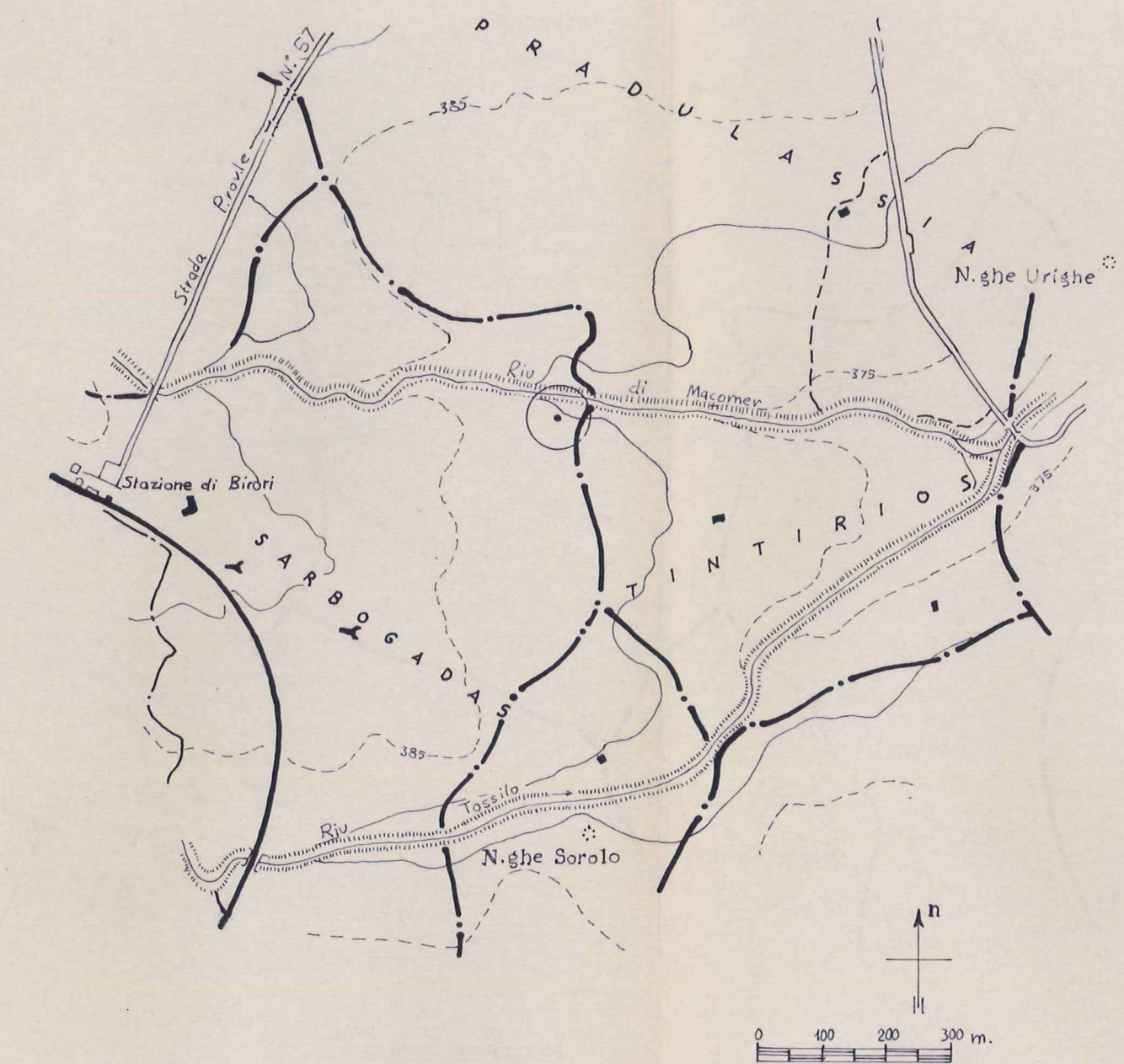
- ☐ indagine conoscitiva, schedatura e documentazione fotografica prof. A. MORAVETTI
- ☐ rilevamento archeologico e architettonico, cartografia prof. F. CARTA
- ☐ infrastrutture, norme di attuazione e previsione finanziaria / inquadramento territoriale ing. G. MURA

Giovanni Sanna
ING. G. MURA GIOVANNI
ALBO INGEGNERI
Prov. NUORO
N. 107

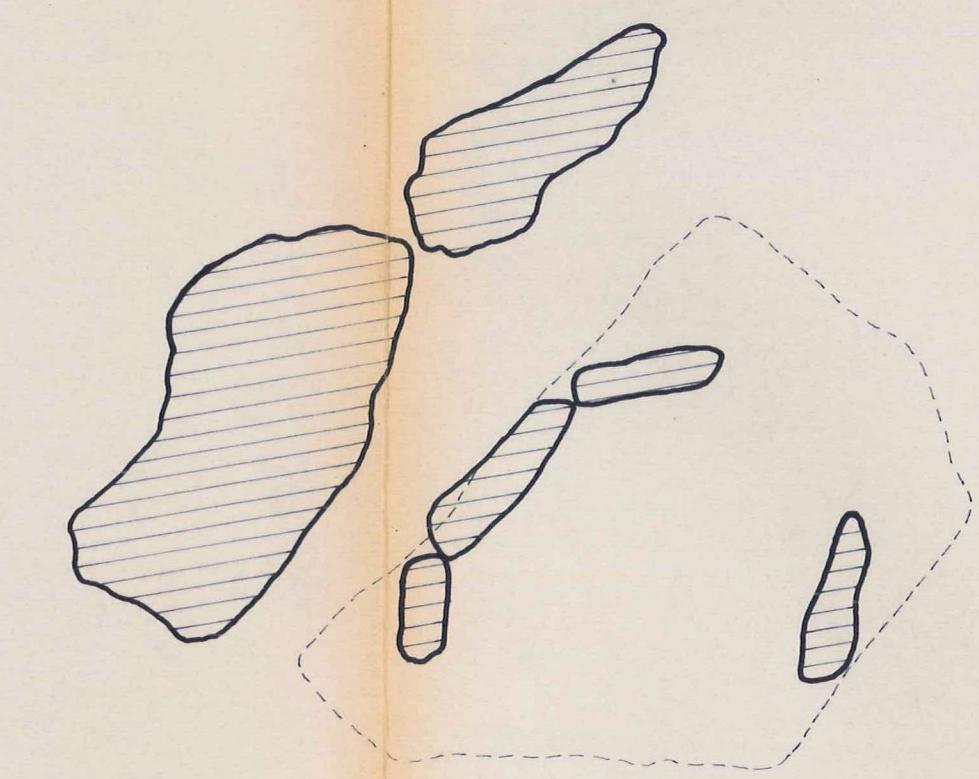
31	Monumento N° 26 "DOLMEN SARBOGADAS" Pianta - Prospetto scala 1:50
----	---

DOLMEN
sarbogadas


scale
1:10 000
1:50



COROGRAFIA



PIANTA



PROSPETTO