

COMUNE DI BIRORI (NU)

PIANO PARTICOLAREGGIATO DEL PATRIMONIO ARCHEOLOGICO ESISTENTE NEL TERRITORIO COMUNALE.

CENSIMENTO - VALORIZZAZIONE - FRUIZIONE

- ☐ indagine conoscitiva, schedatura e documentazione fotografica
- ☐ rilevamento archeologico e architettonico, cartografia
- ☐ infrastrutture, norme di attuazione e previsione finanziaria / inquadramento territoriale

REGIONE AUTONOMA DELLA SARDEGNA  
ASSESSORATO REGIONALE DEL TERRITORIO, DELLE FINANZE E DELL'URBANISTICA  
ALLEGATO al decreto Assessoriale  
N. 1207/4 del 11 LUG. 1983  
Cagliari, li 11 LUG. 1983  
IL FUNZIONARIO INCARICATO

prof. A. MORAVETTI

prof. F. CARTA

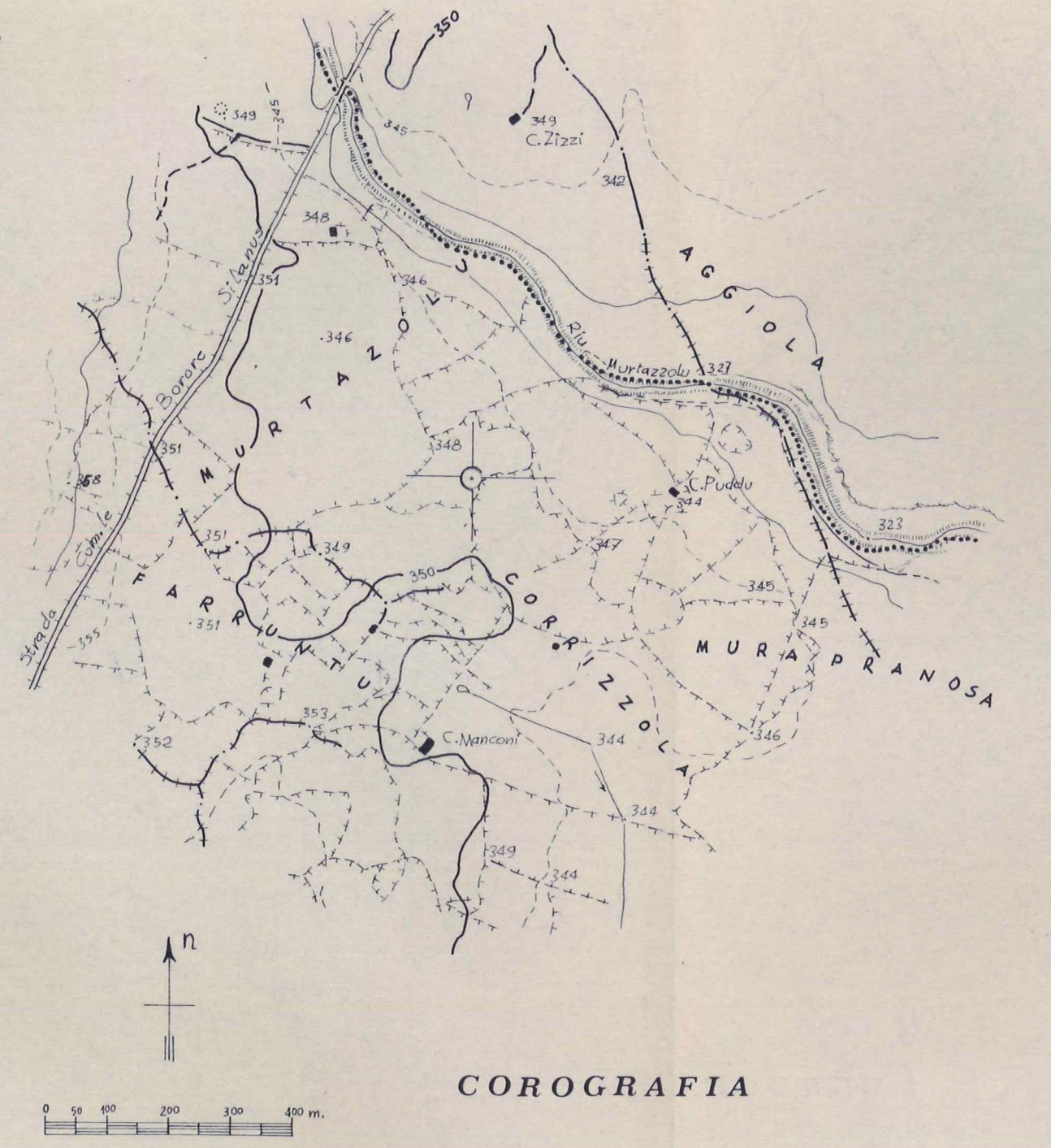
ing. G. MURA



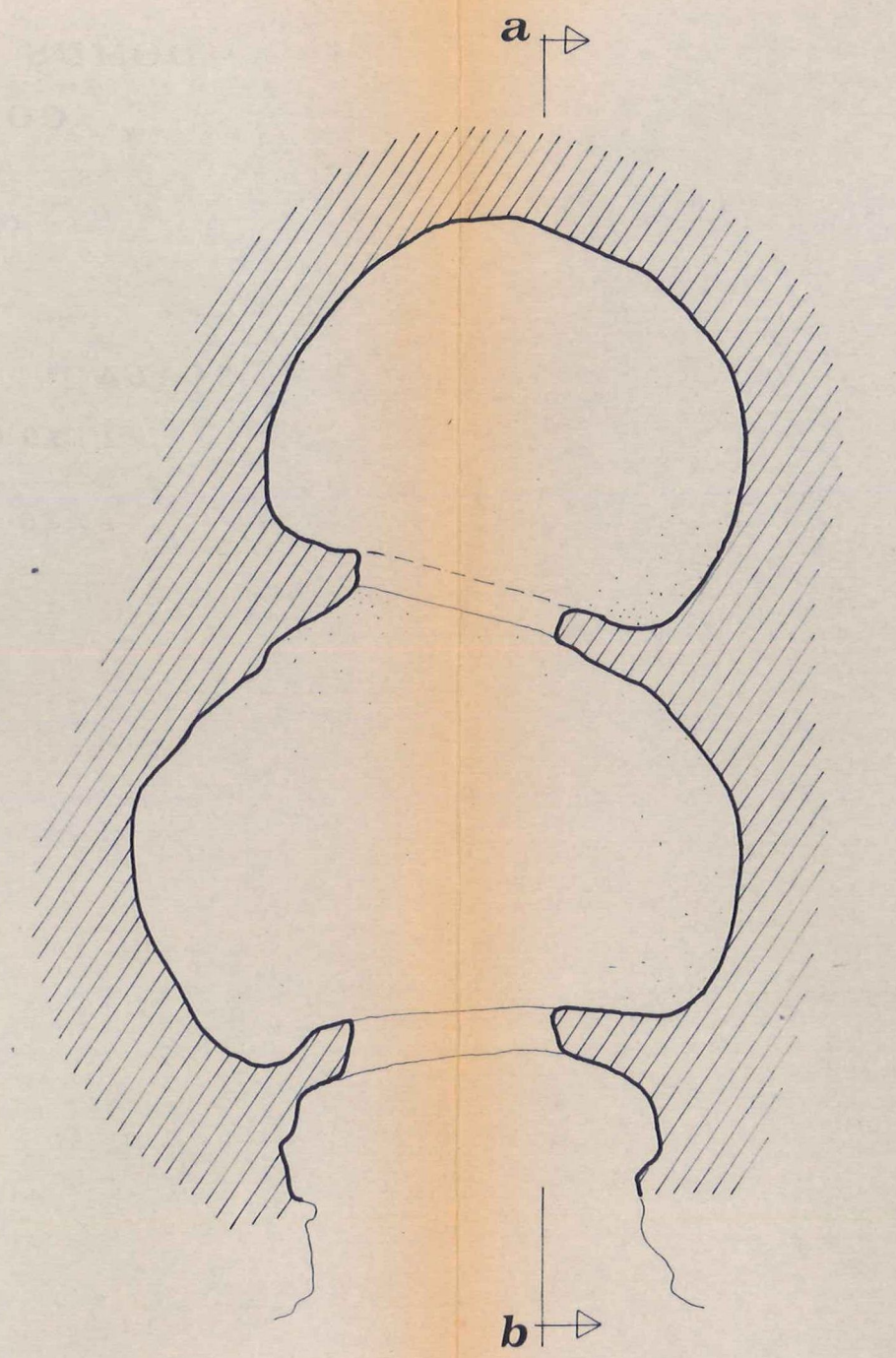
37	Monumento N° 33 "DOMUS DE JANAS CORRIZZOLA"
Pianta - Sezione - Prospetto	scala 1:20

DOMUS  
corrizzola

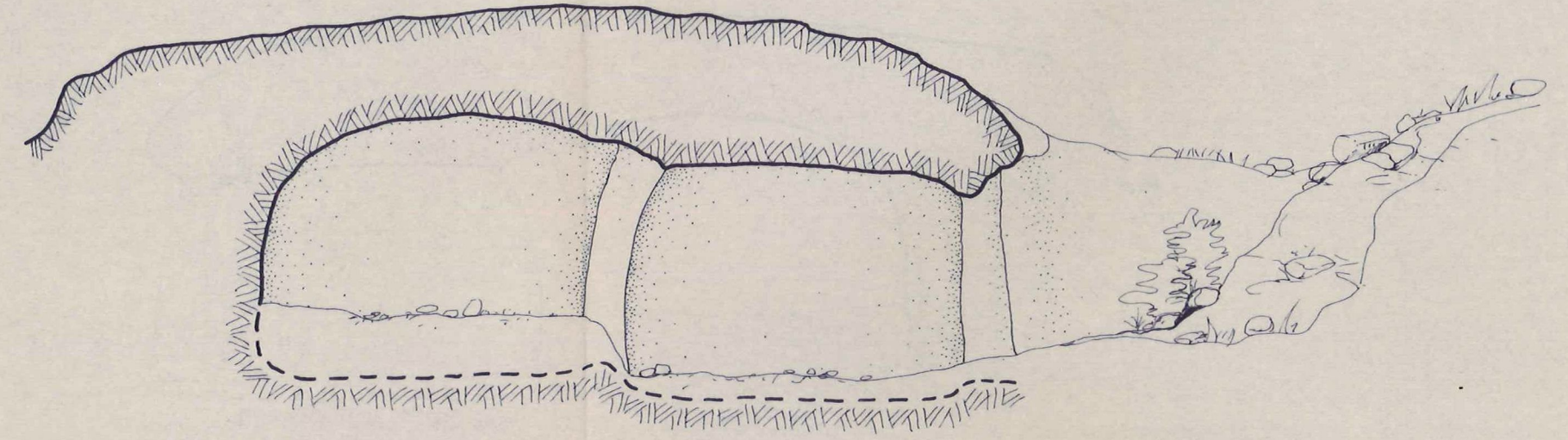
SCALA  
1 : 10 000  
1 : 20




COROGRAFIA



PIANTA



SEZIONE a - b



PROSPETTO